



Проектный
офис
Верещагиных

ВНЕСЕНИЕ ИЗМЕНЕНИЙ В ПРАВИЛА
ЗЕМЛЕПОЛЬЗОВАНИЯ И ЗАСТРОЙКИ
МУНИЦИПАЛЬНОГО ОБРАЗОВАНИЯ
«ЩЕРБИНИНСКОЕ СЕЛЬСКОЕ ПОСЕЛЕНИЕ»
КАЛИНИНСКОГО РАЙОНА ТВЕРСКОЙ ОБЛАСТИ

ГРАФИЧЕСКОЕ ОПИСАНИЕ ТЕРРИТОРИАЛЬНОЙ ЗОНЫ

Зона индивидуальной жилой застройки (Ж1)

2020

<p align="center">ОПИСАНИЕ МЕСТОПОЛОЖЕНИЯ ГРАНИЦ территориальной зоны – зона застройки индивидуальными жилыми домами (Ж1) населенного пункта Азарниково Щербининского сельского поселения Калининского района Тверской области (наименование объекта местоположение границ, которого описано (далее - объект)</p>		
Сведения об объекте		
№ п/п	Характеристики объекта	Описание характеристик
1	2	3
1	Местоположение объекта	Тверская область, Калининский район, Щербининское сельское поселение, д. Азарниково
2	Площадь объекта +/- величина погрешности определения площади (Р +/- Дельта Р)	561728 кв. м +/- 262 кв. м
3	Иные характеристики объекта	-

ОПИСАНИЕ МЕСТОПОЛОЖЕНИЯ ГРАНИЦ
территориальной зоны – зона застройки индивидуальными жилыми домами (Ж1)
населенного пункта Азарниково Щербининского сельского поселения
Калининского района Тверской области
(наименование объекта местоположение границ, которого описано
(далее - объект))

Сведения о местоположении границ объекта

1. Система координат СК кадастрового округа, зона 2

2. Сведения о характерных точках границ объекта

Обозначение характерных точек границ	Координаты, м		Метод определения координат и средняя квадратическая погрешность положения характерной точки (Mt), м	Описание обозначения точки
	X	Y		
1	2	3	4	5
1	271575.02	2285968.32	<i>Mt=0.10; метод - картометрический</i>	-
2	271573.18	2285969.77	<i>Mt=0.10; метод - картометрический</i>	-
3	271568.62	2285965.33	<i>Mt=0.10; метод - картометрический</i>	-
4	271521.56	2286010.36	<i>Mt=0.10; метод - картометрический</i>	-
5	271514.98	2286015.53	<i>Mt=0.10; метод - картометрический</i>	-
6	271495.15	2286018.04	<i>Mt=0.10; метод - картометрический</i>	-
7	271438.01	2286019.18	<i>Mt=0.10; метод - картометрический</i>	-
8	271411.10	2286031.27	<i>Mt=0.10; метод - картометрический</i>	-
9	271390.55	2286044.88	<i>Mt=0.10; метод - картометрический</i>	-
10	271381.93	2286063.20	<i>Mt=0.10; метод - картометрический</i>	-
11	271382.08	2286083.83	<i>Mt=0.10; метод - картометрический</i>	-
12	271390.02	2286086.99	<i>Mt=0.10; метод - картометрический</i>	-
13	271401.01	2286067.05	<i>Mt=0.10; метод - картометрический</i>	-
14	271410.47	2286057.48	<i>Mt=0.10; метод - картометрический</i>	-
15	271419.96	2286051.85	<i>Mt=0.10; метод - картометрический</i>	-
16	271443.77	2286050.91	<i>Mt=0.10; метод - картометрический</i>	-
17	271455.70	2286054.80	<i>Mt=0.10; метод - картометрический</i>	-
18	271469.17	2286054.71	<i>Mt=0.10; метод - картометрический</i>	-
19	271488.23	2286052.21	<i>Mt=0.10; метод - картометрический</i>	-
20	271486.74	2286057.83	<i>Mt=0.10; метод - картометрический</i>	-
21	271475.29	2286058.05	<i>Mt=0.10; метод - картометрический</i>	-

22	271460.44	2286081.52	<i>Mt=0.10; метод - картометрический</i>	-
23	271454.30	2286084.19	<i>Mt=0.10; метод - картометрический</i>	-
24	271448.80	2286093.75	<i>Mt=0.10; метод - картометрический</i>	-
25	271450.37	2286097.44	<i>Mt=0.10; метод - картометрический</i>	-
26	271429.11	2286131.05	<i>Mt=0.10; метод - картометрический</i>	-
27	271480.86	2286199.48	<i>Mt=0.10; метод - картометрический</i>	-
28	271479.68	2286207.05	<i>Mt=0.10; метод - картометрический</i>	-
29	271485.41	2286235.59	<i>Mt=0.10; метод - картометрический</i>	-
30	271492.68	2286255.39	<i>Mt=0.10; метод - картометрический</i>	-
31	271569.48	2286349.36	<i>Mt=0.10; метод - картометрический</i>	-
32	271518.84	2286375.07	<i>Mt=0.10; метод - картометрический</i>	-
33	271656.70	2286712.36	<i>Mt=0.10; метод - картометрический</i>	-
34	271881.07	2286796.66	<i>Mt=0.10; метод - картометрический</i>	-
35	271820.79	2286929.59	<i>Mt=0.10; метод - картометрический</i>	-
36	271687.81	2286863.77	<i>Mt=0.10; метод - картометрический</i>	-
37	271540.58	2286801.20	<i>Mt=0.10; метод - картометрический</i>	-
38	271522.24	2286785.44	<i>Mt=0.10; метод - картометрический</i>	-
39	271497.98	2286717.35	<i>Mt=0.10; метод - картометрический</i>	-
40	271439.62	2286526.40	<i>Mt=0.10; метод - картометрический</i>	-
41	271409.56	2286417.06	<i>Mt=0.10; метод - картометрический</i>	-
42	271262.19	2286459.26	<i>Mt=0.10; метод - картометрический</i>	-
43	271226.48	2286459.48	<i>Mt=0.10; метод - картометрический</i>	-
44	271197.81	2286445.37	<i>Mt=0.10; метод - картометрический</i>	-
45	271160.18	2286393.22	<i>Mt=0.10; метод - картометрический</i>	-
46	271131.39	2286359.27	<i>Mt=0.10; метод - картометрический</i>	-
47	271117.35	2286336.34	<i>Mt=0.10; метод - картометрический</i>	-
48	271103.76	2286321.36	<i>Mt=0.10; метод - картометрический</i>	-
49	271078.38	2286323.10	<i>Mt=0.10; метод - картометрический</i>	-
50	270919.68	2286395.53	<i>Mt=0.10; метод - картометрический</i>	-
51	270752.58	2286454.54	<i>Mt=0.10; метод - картометрический</i>	-
52	270618.86	2286522.06	<i>Mt=0.10; метод - картометрический</i>	-

53	270400.35	2286607.58	<i>Mt=0.10; метод - картометрический</i>	-
54	270489.20	2286359.36	<i>Mt=0.10; метод - картометрический</i>	-
55	270549.44	2286338.34	<i>Mt=0.10; метод - картометрический</i>	-
56	270615.18	2286317.29	<i>Mt=0.10; метод - картометрический</i>	-
57	270682.49	2286291.46	<i>Mt=0.10; метод - картометрический</i>	-
58	270747.36	2286256.92	<i>Mt=0.10; метод - картометрический</i>	-
59	270841.46	2286200.77	<i>Mt=0.10; метод - картометрический</i>	-
60	270860.44	2286188.74	<i>Mt=0.10; метод - картометрический</i>	-
61	270861.16	2286177.62	<i>Mt=0.10; метод - картометрический</i>	-
62	270848.37	2286163.41	<i>Mt=0.10; метод - картометрический</i>	-
63	270812.49	2286138.25	<i>Mt=0.10; метод - картометрический</i>	-
64	270798.16	2286130.39	<i>Mt=0.10; метод - картометрический</i>	-
65	270794.06	2286109.78	<i>Mt=0.10; метод - картометрический</i>	-
66	270827.24	2286085.76	<i>Mt=0.10; метод - картометрический</i>	-
67	270859.62	2286059.36	<i>Mt=0.10; метод - картометрический</i>	-
68	270884.21	2286056.03	<i>Mt=0.10; метод - картометрический</i>	-
69	270908.82	2286057.46	<i>Mt=0.10; метод - картометрический</i>	-
70	270934.19	2286051.74	<i>Mt=0.10; метод - картометрический</i>	-
71	270961.08	2286036.49	<i>Mt=0.10; метод - картометрический</i>	-
72	270974.41	2286011.01	<i>Mt=0.10; метод - картометрический</i>	-
73	271029.66	2285961.45	<i>Mt=0.10; метод - картометрический</i>	-
74	271045.58	2285968.48	<i>Mt=0.10; метод - картометрический</i>	-
75	271058.26	2285965.23	<i>Mt=0.10; метод - картометрический</i>	-
76	271073.31	2285961.18	<i>Mt=0.10; метод - картометрический</i>	-
77	271096.97	2285936.41	<i>Mt=0.10; метод - картометрический</i>	-
78	271100.02	2285915.75	<i>Mt=0.10; метод - картометрический</i>	-
79	270740.58	2285685.45	<i>Mt=0.10; метод - картометрический</i>	-
80	270767.24	2285635.28	<i>Mt=0.10; метод - картометрический</i>	-
81	270802.48	2285557.27	<i>Mt=0.10; метод - картометрический</i>	-
82	270819.30	2285577.00	<i>Mt=0.10; метод - картометрический</i>	-
83	270844.80	2285597.46	<i>Mt=0.10; метод - картометрический</i>	-

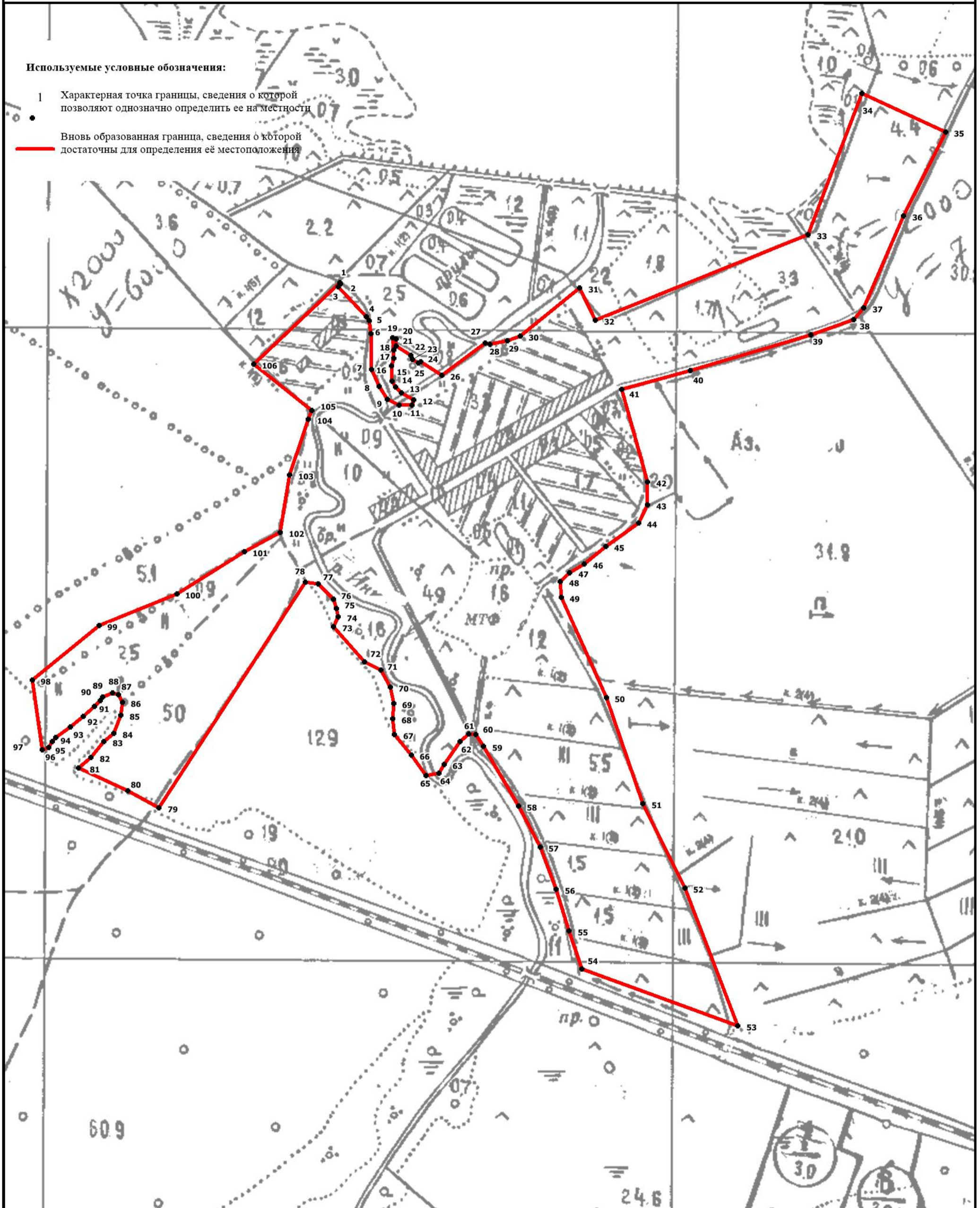
84	270858.38	2285613.27	<i>Mt=0.10; метод - картометрический</i>	-
85	270887.04	2285624.20	<i>Mt=0.10; метод - картометрический</i>	-
86	270907.67	2285626.44	<i>Mt=0.10; метод - картометрический</i>	-
87	270919.57	2285620.03	<i>Mt=0.10; метод - картометрический</i>	-
88	270921.88	2285610.49	<i>Mt=0.10; метод - картометрический</i>	-
89	270915.46	2285594.65	<i>Mt=0.10; метод - картометрический</i>	-
90	270909.82	2285591.53	<i>Mt=0.10; метод - картометрический</i>	-
91	270900.27	2285582.05	<i>Mt=0.10; метод - картометрический</i>	-
92	270885.08	2285564.68	<i>Mt=0.10; метод - картометрический</i>	-
93	270867.48	2285544.16	<i>Mt=0.10; метод - картометрический</i>	-
94	270850.67	2285520.45	<i>Mt=0.10; метод - картометрический</i>	-
95	270844.28	2285514.93	<i>Mt=0.10; метод - картометрический</i>	-
96	270834.72	2285509.44	<i>Mt=0.10; метод - картометрический</i>	-
97	270831.48	2285499.14	<i>Mt=0.10; метод - картометрический</i>	-
98	270941.71	2285482.58	<i>Mt=0.10; метод - картометрический</i>	-
99	271028.89	2285588.38	<i>Mt=0.10; метод - картометрический</i>	-
100	271079.68	2285711.88	<i>Mt=0.10; метод - картометрический</i>	-
101	271147.82	2285818.63	<i>Mt=0.10; метод - картометрический</i>	-
102	271178.34	2285875.57	<i>Mt=0.10; метод - картометрический</i>	-
103	271269.72	2285890.07	<i>Mt=0.10; метод - картометрический</i>	-
104	271358.01	2285919.68	<i>Mt=0.10; метод - картометрический</i>	-
105	271372.33	2285925.14	<i>Mt=0.10; метод - картометрический</i>	-
106	271444.77	2285831.82	<i>Mt=0.10; метод - картометрический</i>	-
1	271575.02	2285968.32	<i>Mt=0.10; метод - картометрический</i>	-

ОПИСАНИЕ МЕСТОПОЛОЖЕНИЯ ГРАНИЦ
территориальной зоны - зона застройки индивидуальными жилыми домами (Ж1)
населённого пункта Азарниково Щербининского сельского поселения Калининского района Тверской области

План границ объекта

Используемые условные обозначения:

- 1 Характерная точка границы, сведения о которой позволяют однозначно определить её на местности
-
- Вновь образованная граница, сведения о которой достаточны для определения её местоположения



Подпись _____ Струкова Е.Н.

Масштаб 1:5000

Дата "___" _____ 2020г.

Место для оттиска печати (при наличии) лица, составившего описание местоположения границ объекта

<p align="center">ОПИСАНИЕ МЕСТОПОЛОЖЕНИЯ ГРАНИЦ территориальной зоны – зона застройки индивидуальными жилыми домами (Ж1) населенного пункта Бакшеево Щербининского сельского поселения Калининского района Тверской области (наименование объекта местоположение границ, которого описано (далее - объект)</p>		
Сведения об объекте		
№ п/п	Характеристики объекта	Описание характеристик
1	2	3
1	Местоположение объекта	Тверская область, Калининский район, Щербининское сельское поселение, д. Бакшеево
2	Площадь объекта +/- величина погрешности определения площади (Р +/- Дельта Р)	1938720 кв. м +/- 604 кв. м
3	Иные характеристики объекта	-

<p align="center">ОПИСАНИЕ МЕСТОПОЛОЖЕНИЯ ГРАНИЦ территориальной зоны – зона застройки индивидуальными жилыми домами (Ж1) населенного пункта Азарниково Щербининского сельского поселения Калининского района Тверской области (наименование объекта местоположение границ, которого описано (далее - объект))</p>				
Сведения о местоположении границ объекта				
1. Система координат СК кадастрового округа, зона 2				
2. Сведения о характерных точках границ объекта				
Обозначение характерных точек границ	Координаты, м		Метод определения координат и средняя квадратическая погрешность положения характерной точки (Mt), м	Описание обозначения точки
	X	Y		
1	2	3	4	5
1	276574.80	2284154.90	<i>Mt=0.10; метод - картометрический</i>	-
2	276550.88	2284217.54	<i>Mt=0.10; метод - картометрический</i>	-
3	276527.70	2284278.26	<i>Mt=0.10; метод - картометрический</i>	-
4	276513.36	2284315.80	<i>Mt=0.10; метод - картометрический</i>	-
5	276499.06	2284353.25	<i>Mt=0.10; метод - картометрический</i>	-
6	276479.27	2284405.07	<i>Mt=0.10; метод - картометрический</i>	-
7	276460.34	2284454.65	<i>Mt=0.10; метод - картометрический</i>	-
8	276442.95	2284438.13	<i>Mt=0.10; метод - картометрический</i>	-
9	276422.81	2284419.00	<i>Mt=0.10; метод - картометрический</i>	-
10	276418.89	2284415.28	<i>Mt=0.10; метод - картометрический</i>	-
11	276401.88	2284388.24	<i>Mt=0.10; метод - картометрический</i>	-
12	276394.96	2284377.26	<i>Mt=0.10; метод - картометрический</i>	-
13	276373.44	2284359.11	<i>Mt=0.10; метод - картометрический</i>	-
14	276361.39	2284348.98	<i>Mt=0.10; метод - картометрический</i>	-
15	276326.10	2284341.70	<i>Mt=0.10; метод - картометрический</i>	-
16	276293.42	2284354.50	<i>Mt=0.10; метод - картометрический</i>	-
17	276268.41	2284386.22	<i>Mt=0.10; метод - картометрический</i>	-
18	276266.41	2284391.48	<i>Mt=0.10; метод - картометрический</i>	-
19	276256.13	2284418.60	<i>Mt=0.10; метод - картометрический</i>	-
20	276220.05	2284406.67	<i>Mt=0.10; метод - картометрический</i>	-

21	276189.74	2284396.64	<i>Mt=0.10; метод - картометрический</i>	-
22	276168.02	2284389.46	<i>Mt=0.10; метод - картометрический</i>	-
23	276163.35	2284387.17	<i>Mt=0.10; метод - картометрический</i>	-
24	276137.72	2284374.59	<i>Mt=0.10; метод - картометрический</i>	-
25	276110.30	2284361.14	<i>Mt=0.10; метод - картометрический</i>	-
26	276081.07	2284346.80	<i>Mt=0.10; метод - картометрический</i>	-
27	276050.77	2284331.93	<i>Mt=0.10; метод - картометрический</i>	-
28	276014.07	2284313.92	<i>Mt=0.10; метод - картометрический</i>	-
29	276024.17	2284288.88	<i>Mt=0.10; метод - картометрический</i>	-
30	276028.63	2284277.82	<i>Mt=0.10; метод - картометрический</i>	-
31	276043.13	2284241.88	<i>Mt=0.10; метод - картометрический</i>	-
32	276068.02	2284180.17	<i>Mt=0.10; метод - картометрический</i>	-
33	276124.40	2284216.25	<i>Mt=0.10; метод - картометрический</i>	-
34	276139.62	2284194.02	<i>Mt=0.10; метод - картометрический</i>	-
35	276158.55	2284166.37	<i>Mt=0.10; метод - картометрический</i>	-
36	276177.47	2284138.73	<i>Mt=0.10; метод - картометрический</i>	-
37	276196.39	2284111.08	<i>Mt=0.10; метод - картометрический</i>	-
38	276215.31	2284083.44	<i>Mt=0.10; метод - картометрический</i>	-
39	276234.23	2284055.80	<i>Mt=0.10; метод - картометрический</i>	-
40	276253.16	2284028.15	<i>Mt=0.10; метод - картометрический</i>	-
41	276272.08	2284000.51	<i>Mt=0.10; метод - картометрический</i>	-
42	276291.00	2283972.86	<i>Mt=0.10; метод - картометрический</i>	-
43	276310.73	2283944.04	<i>Mt=0.10; метод - картометрический</i>	-
44	276335.05	2283961.61	<i>Mt=0.10; метод - картометрический</i>	-
45	276352.65	2283974.33	<i>Mt=0.10; метод - картометрический</i>	-
46	276361.95	2283981.91	<i>Mt=0.10; метод - картометрический</i>	-
47	276390.98	2284005.56	<i>Mt=0.10; метод - картометрический</i>	-
48	276419.90	2284029.10	<i>Mt=0.10; метод - картометрический</i>	-
49	276446.26	2284050.58	<i>Mt=0.10; метод - картометрический</i>	-
50	276486.73	2284083.42	<i>Mt=0.10; метод - картометрический</i>	-
51	276517.01	2284107.99	<i>Mt=0.10; метод - картометрический</i>	-

52	276526.33	2284115.56	<i>Mt=0.10; метод - картометрический</i>	-
1	276574.80	2284154.90	<i>Mt=0.10; метод - картометрический</i>	-
(2)				
53	276017.97	2283326.24	<i>Mt=0.10; метод - картометрический</i>	-
54	275984.38	2283403.88	<i>Mt=0.10; метод - картометрический</i>	-
55	276051.38	2283456.44	<i>Mt=0.10; метод - картометрический</i>	-
56	276060.76	2283447.46	<i>Mt=0.10; метод - картометрический</i>	-
57	276089.95	2283458.77	<i>Mt=0.10; метод - картометрический</i>	-
58	276070.75	2283579.77	<i>Mt=0.10; метод - картометрический</i>	-
59	276050.61	2283706.60	<i>Mt=0.10; метод - картометрический</i>	-
60	276024.82	2283689.97	<i>Mt=0.10; метод - картометрический</i>	-
61	275799.37	2283585.23	<i>Mt=0.10; метод - картометрический</i>	-
62	275661.83	2283520.58	<i>Mt=0.10; метод - картометрический</i>	-
63	275640.95	2283512.31	<i>Mt=0.10; метод - картометрический</i>	-
64	275637.55	2283509.88	<i>Mt=0.10; метод - картометрический</i>	-
65	275629.48	2283505.49	<i>Mt=0.10; метод - картометрический</i>	-
66	275624.62	2283515.92	<i>Mt=0.10; метод - картометрический</i>	-
67	275623.23	2283524.77	<i>Mt=0.10; метод - картометрический</i>	-
68	275625.84	2283525.64	<i>Mt=0.10; метод - картометрический</i>	-
69	276018.79	2283710.31	<i>Mt=0.10; метод - картометрический</i>	-
70	276039.55	2283721.38	<i>Mt=0.10; метод - картометрический</i>	-
71	276054.74	2283732.21	<i>Mt=0.10; метод - картометрический</i>	-
72	275977.54	2284179.92	<i>Mt=0.10; метод - картометрический</i>	-
73	275972.55	2284201.02	<i>Mt=0.10; метод - картометрический</i>	-
74	276039.88	2284181.24	<i>Mt=0.10; метод - картометрический</i>	-
75	276021.17	2284234.06	<i>Mt=0.10; метод - картометрический</i>	-
76	276005.07	2284327.27	<i>Mt=0.10; метод - картометрический</i>	-
77	275905.80	2284312.87	<i>Mt=0.10; метод - картометрический</i>	-
78	275716.99	2284321.89	<i>Mt=0.10; метод - картометрический</i>	-
79	275613.16	2284341.70	<i>Mt=0.10; метод - картометрический</i>	-
80	275592.08	2284271.52	<i>Mt=0.10; метод - картометрический</i>	-

81	275456.85	2284219.82	<i>Mt=0.10; метод - картометрический</i>	-
82	275485.27	2284069.95	<i>Mt=0.10; метод - картометрический</i>	-
83	275280.31	2284035.69	<i>Mt=0.10; метод - картометрический</i>	-
84	275177.76	2284007.84	<i>Mt=0.10; метод - картометрический</i>	-
85	274958.24	2284002.82	<i>Mt=0.10; метод - картометрический</i>	-
86	274900.22	2284291.14	<i>Mt=0.10; метод - картометрический</i>	-
87	274881.37	2284449.54	<i>Mt=0.10; метод - картометрический</i>	-
88	274888.22	2284481.77	<i>Mt=0.10; метод - картометрический</i>	-
89	274880.40	2284501.79	<i>Mt=0.10; метод - картометрический</i>	-
90	274863.07	2284520.44	<i>Mt=0.10; метод - картометрический</i>	-
91	274907.99	2284596.41	<i>Mt=0.10; метод - картометрический</i>	-
92	275073.91	2284606.95	<i>Mt=0.10; метод - картометрический</i>	-
93	275090.61	2284613.72	<i>Mt=0.10; метод - картометрический</i>	-
94	275097.87	2284631.81	<i>Mt=0.10; метод - картометрический</i>	-
95	275101.99	2284656.33	<i>Mt=0.10; метод - картометрический</i>	-
96	275097.74	2284736.59	<i>Mt=0.10; метод - картометрический</i>	-
97	275087.30	2284843.98	<i>Mt=0.10; метод - картометрический</i>	-
98	275067.84	2285030.17	<i>Mt=0.10; метод - картометрический</i>	-
99	275060.38	2285104.16	<i>Mt=0.10; метод - картометрический</i>	-
100	275047.02	2285125.89	<i>Mt=0.10; метод - картометрический</i>	-
101	275016.92	2285134.51	<i>Mt=0.10; метод - картометрический</i>	-
102	274903.66	2285207.58	<i>Mt=0.10; метод - картометрический</i>	-
103	274838.71	2285209.46	<i>Mt=0.10; метод - картометрический</i>	-
104	274774.46	2285192.38	<i>Mt=0.10; метод - картометрический</i>	-
105	274754.61	2285191.25	<i>Mt=0.10; метод - картометрический</i>	-
106	274764.51	2285125.13	<i>Mt=0.10; метод - картометрический</i>	-
107	274777.30	2285014.51	<i>Mt=0.10; метод - картометрический</i>	-
108	274789.98	2284885.63	<i>Mt=0.10; метод - картометрический</i>	-
109	274809.23	2284792.33	<i>Mt=0.10; метод - картометрический</i>	-
110	274835.44	2284669.49	<i>Mt=0.10; метод - картометрический</i>	-
111	274840.33	2284661.47	<i>Mt=0.10; метод - картометрический</i>	-

112	274841.66	2284653.29	<i>Mt=0.10; метод - картометрический</i>	-
113	274880.22	2284600.22	<i>Mt=0.10; метод - картометрический</i>	-
114	274840.23	2284550.32	<i>Mt=0.10; метод - картометрический</i>	-
115	274810.76	2284531.95	<i>Mt=0.10; метод - картометрический</i>	-
116	274771.90	2284535.21	<i>Mt=0.10; метод - картометрический</i>	-
117	274729.25	2284567.13	<i>Mt=0.10; метод - картометрический</i>	-
118	274703.87	2284569.28	<i>Mt=0.10; метод - картометрический</i>	-
119	274635.70	2284581.94	<i>Mt=0.10; метод - картометрический</i>	-
120	274562.68	2284579.62	<i>Mt=0.10; метод - картометрический</i>	-
121	274498.33	2284568.37	<i>Mt=0.10; метод - картометрический</i>	-
122	274463.29	2284548.53	<i>Mt=0.10; метод - картометрический</i>	-
123	274455.98	2284522.50	<i>Mt=0.10; метод - картометрический</i>	-
124	274460.49	2284481.91	<i>Mt=0.10; метод - картометрический</i>	-
125	274462.38	2284453.44	<i>Mt=0.10; метод - картометрический</i>	-
126	274477.82	2284384.04	<i>Mt=0.10; метод - картометрический</i>	-
127	274483.05	2284332.32	<i>Mt=0.10; метод - картометрический</i>	-
128	274471.84	2284311.14	<i>Mt=0.10; метод - картометрический</i>	-
129	274442.42	2284306.25	<i>Mt=0.10; метод - картометрический</i>	-
130	274428.22	2284320.06	<i>Mt=0.10; метод - картометрический</i>	-
131	274414.98	2284361.64	<i>Mt=0.10; метод - картометрический</i>	-
132	274404.03	2284384.91	<i>Mt=0.10; метод - картометрический</i>	-
133	274395.36	2284393.84	<i>Mt=0.10; метод - картометрический</i>	-
134	274376.30	2284392.68	<i>Mt=0.10; метод - картометрический</i>	-
135	274354.85	2284388.39	<i>Mt=0.10; метод - картометрический</i>	-
136	274364.12	2284348.52	<i>Mt=0.10; метод - картометрический</i>	-
137	274369.78	2284310.01	<i>Mt=0.10; метод - картометрический</i>	-
138	274379.50	2284299.38	<i>Mt=0.10; метод - картометрический</i>	-
139	274375.03	2284297.83	<i>Mt=0.10; метод - картометрический</i>	-
140	274376.48	2284295.04	<i>Mt=0.10; метод - картометрический</i>	-
141	274377.97	2284279.93	<i>Mt=0.10; метод - картометрический</i>	-
142	274366.02	2284272.26	<i>Mt=0.10; метод - картометрический</i>	-

143	274350.00	2284248.02	<i>Mt=0.10; метод - картометрический</i>	-
144	274342.44	2284183.10	<i>Mt=0.10; метод - картометрический</i>	-
145	274334.31	2284151.53	<i>Mt=0.10; метод - картометрический</i>	-
146	274341.27	2284123.59	<i>Mt=0.10; метод - картометрический</i>	-
147	274336.44	2284111.79	<i>Mt=0.10; метод - картометрический</i>	-
148	274330.74	2284089.70	<i>Mt=0.10; метод - картометрический</i>	-
149	274338.61	2284079.20	<i>Mt=0.10; метод - картометрический</i>	-
150	274341.74	2284071.99	<i>Mt=0.10; метод - картометрический</i>	-
151	274351.21	2284063.83	<i>Mt=0.10; метод - картометрический</i>	-
152	274358.30	2284054.94	<i>Mt=0.10; метод - картометрический</i>	-
153	274358.26	2284047.80	<i>Mt=0.10; метод - картометрический</i>	-
154	274350.14	2284019.41	<i>Mt=0.10; метод - картометрический</i>	-
155	274342.07	2283998.16	<i>Mt=0.10; метод - картометрический</i>	-
156	274340.19	2283994.33	<i>Mt=0.10; метод - картометрический</i>	-
157	274336.17	2283956.30	<i>Mt=0.10; метод - картометрический</i>	-
158	274346.50	2283945.66	<i>Mt=0.10; метод - картометрический</i>	-
159	274359.93	2283935.84	<i>Mt=0.10; метод - картометрический</i>	-
160	274374.94	2283924.40	<i>Mt=0.10; метод - картометрический</i>	-
161	274374.87	2283914.08	<i>Mt=0.10; метод - картометрический</i>	-
162	274381.96	2283905.18	<i>Mt=0.10; метод - картометрический</i>	-
163	274397.81	2283902.44	<i>Mt=0.10; метод - картометрический</i>	-
164	274413.62	2283894.15	<i>Mt=0.10; метод - картометрический</i>	-
165	274421.52	2283886.82	<i>Mt=0.10; метод - картометрический</i>	-
166	274415.11	2283877.44	<i>Mt=0.10; метод - картометрический</i>	-
167	274407.15	2283872.86	<i>Mt=0.10; метод - картометрический</i>	-
168	274401.54	2283865.07	<i>Mt=0.10; метод - картометрический</i>	-
169	274404.64	2283853.06	<i>Mt=0.10; метод - картометрический</i>	-
170	274414.88	2283848.16	<i>Mt=0.10; метод - картометрический</i>	-
171	274448.38	2283856.61	<i>Mt=0.10; метод - картометрический</i>	-
172	274455.29	2283856.11	<i>Mt=0.10; метод - картометрический</i>	-
173	274495.11	2283853.42	<i>Mt=0.10; метод - картометрический</i>	-

174	274527.17	2283651.86	<i>Mt=0.10; метод - картометрический</i>	-
175	274714.25	2283619.06	<i>Mt=0.10; метод - картометрический</i>	-
176	274745.10	2283604.09	<i>Mt=0.10; метод - картометрический</i>	-
177	274766.43	2283588.51	<i>Mt=0.10; метод - картометрический</i>	-
178	274772.68	2283573.27	<i>Mt=0.10; метод - картометрический</i>	-
179	274776.56	2283559.70	<i>Mt=0.10; метод - картометрический</i>	-
180	274774.13	2283551.03	<i>Mt=0.10; метод - картометрический</i>	-
181	274766.96	2283547.22	<i>Mt=0.10; метод - картометрический</i>	-
182	274749.51	2283547.61	<i>Mt=0.10; метод - картометрический</i>	-
183	274730.47	2283548.85	<i>Mt=0.10; метод - картометрический</i>	-
184	274718.56	2283547.53	<i>Mt=0.10; метод - картометрический</i>	-
185	274712.17	2283541.31	<i>Mt=0.10; метод - картометрический</i>	-
186	274711.33	2283534.98	<i>Mt=0.10; метод - картометрический</i>	-
187	274715.21	2283519.82	<i>Mt=0.10; метод - картометрический</i>	-
188	274731.05	2283514.70	<i>Mt=0.10; метод - картометрический</i>	-
189	274750.80	2283500.74	<i>Mt=0.10; метод - картометрический</i>	-
190	274768.95	2283485.26	<i>Mt=0.10; метод - картометрический</i>	-
191	274780.77	2283471.50	<i>Mt=0.10; метод - картометрический</i>	-
192	274782.30	2283462.73	<i>Mt=0.10; метод - картометрический</i>	-
193	274781.47	2283456.40	<i>Mt=0.10; метод - картометрический</i>	-
194	274780.67	2283455.63	<i>Mt=0.10; метод - картометрический</i>	-
195	274767.15	2283451.17	<i>Mt=0.10; метод - картометрический</i>	-
196	274757.62	2283449.00	<i>Mt=0.10; метод - картометрический</i>	-
197	274744.91	2283448.50	<i>Mt=0.10; метод - картометрический</i>	-
198	274735.39	2283447.92	<i>Mt=0.10; метод - картометрический</i>	-
199	274720.30	2283445.88	<i>Mt=0.10; метод - картометрический</i>	-
200	274714.73	2283443.62	<i>Mt=0.10; метод - картометрический</i>	-
201	274709.13	2283436.61	<i>Mt=0.10; метод - картометрический</i>	-
202	274731.91	2283400.37	<i>Mt=0.10; метод - картометрический</i>	-
203	274771.51	2283387.58	<i>Mt=0.10; метод - картометрический</i>	-
204	274825.31	2283361.75	<i>Mt=0.10; метод - картометрический</i>	-

205	274868.84	2283343.30	<i>Mt=0.10; метод - картометрический</i>	-
206	274875.96	2283297.93	<i>Mt=0.10; метод - картометрический</i>	-
207	274879.52	2283275.59	<i>Mt=0.10; метод - картометрический</i>	-
208	274917.29	2283098.53	<i>Mt=0.10; метод - картометрический</i>	-
209	274927.95	2283026.84	<i>Mt=0.10; метод - картометрический</i>	-
210	274977.10	2283019.37	<i>Mt=0.10; метод - картометрический</i>	-
211	275085.55	2283012.42	<i>Mt=0.10; метод - картометрический</i>	-
212	275093.05	2282977.26	<i>Mt=0.10; метод - картометрический</i>	-
213	275110.89	2282979.63	<i>Mt=0.10; метод - картометрический</i>	-
214	275107.43	2283010.48	<i>Mt=0.10; метод - картометрический</i>	-
215	275155.57	2283005.82	<i>Mt=0.10; метод - картометрический</i>	-
216	275211.05	2282998.22	<i>Mt=0.10; метод - картометрический</i>	-
217	275275.38	2283002.31	<i>Mt=0.10; метод - картометрический</i>	-
218	275375.48	2283019.89	<i>Mt=0.10; метод - картометрический</i>	-
219	275470.90	2283049.49	<i>Mt=0.10; метод - картометрический</i>	-
220	275595.75	2283087.94	<i>Mt=0.10; метод - картометрический</i>	-
221	275668.62	2283125.20	<i>Mt=0.10; метод - картометрический</i>	-
222	275667.23	2283131.44	<i>Mt=0.10; метод - картометрический</i>	-
223	275820.49	2283197.41	<i>Mt=0.10; метод - картометрический</i>	-
224	275831.77	2283208.55	<i>Mt=0.10; метод - картометрический</i>	-
225	275925.23	2283246.89	<i>Mt=0.10; метод - картометрический</i>	-
226	275974.27	2283307.66	<i>Mt=0.10; метод - картометрический</i>	-
227	275999.49	2283324.84	<i>Mt=0.10; метод - картометрический</i>	-
228	276013.03	2283322.44	<i>Mt=0.10; метод - картометрический</i>	-
53	276017.97	2283326.24	<i>Mt=0.10; метод - картометрический</i>	-
229	275512.20	2283465.68	<i>Mt=0.10; метод - картометрический</i>	-
230	275490.03	2283567.74	<i>Mt=0.10; метод - картометрический</i>	-
231	275470.57	2283655.30	<i>Mt=0.10; метод - картометрический</i>	-
232	275381.30	2283636.63	<i>Mt=0.10; метод - картометрический</i>	-
233	275359.96	2283688.40	<i>Mt=0.10; метод - картометрический</i>	-


234	275344.05	2283705.85	<i>Mt=0.10; метод - картометрический</i>	-
235	275248.45	2283684.28	<i>Mt=0.10; метод - картометрический</i>	-
236	275244.92	2283698.39	<i>Mt=0.10; метод - картометрический</i>	-
237	275194.73	2283688.93	<i>Mt=0.10; метод - картометрический</i>	-
238	275212.24	2283554.61	<i>Mt=0.10; метод - картометрический</i>	-
239	275199.06	2283508.70	<i>Mt=0.10; метод - картометрический</i>	-
240	275246.23	2283404.80	<i>Mt=0.10; метод - картометрический</i>	-
241	275313.75	2283424.72	<i>Mt=0.10; метод - картометрический</i>	-
242	275317.29	2283410.60	<i>Mt=0.10; метод - картометрический</i>	-
243	275411.48	2283433.61	<i>Mt=0.10; метод - картометрический</i>	-
244	275451.39	2283445.35	<i>Mt=0.10; метод - картометрический</i>	-
245	275469.76	2283450.76	<i>Mt=0.10; метод - картометрический</i>	-
246	275488.11	2283457.21	<i>Mt=0.10; метод - картометрический</i>	-
229	275512.20	2283465.68	<i>Mt=0.10; метод - картометрический</i>	-

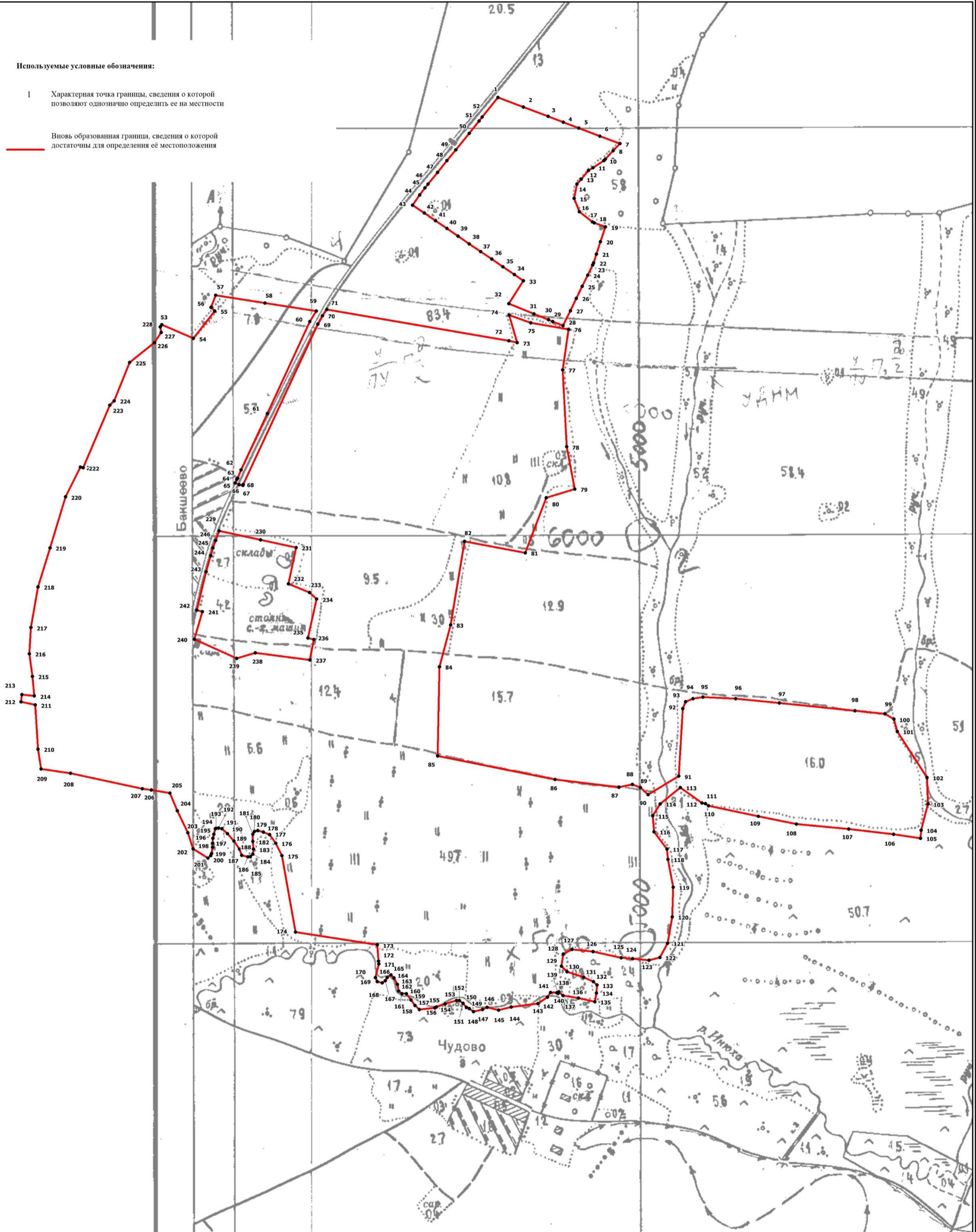
ОПИСАНИЕ МЕСТОПОЛОЖЕНИЯ ГРАНИЦ
территориальной зоны – зона застройки индивидуальными жилыми домами (Ж1)
населенного пункта Бакшеево Щербининского сельского поселения
Калининского района Тверской области

План границ объекта

Используемые условные обозначения:

1 Характерная точка границы, сведения о которой позволяют однозначно определить ее на местности

 Вновь образованная граница, сведения о которой достаточны для определения ее местоположения



Масштаб 1:5000

Подпись _____ Струкова Е.Н.

Дата " ____ " _____ 2020г.

Место для оттиска печати (при наличии) лица, составившего описание местоположения границ объекта

<p align="center">ОПИСАНИЕ МЕСТОПОЛОЖЕНИЯ ГРАНИЦ территориальной зоны – зона застройки индивидуальными жилыми домами (Ж1) населенного пункта Козлятьево Щербининского сельского поселения Калининского района Тверской области (наименование объекта местоположение границ, которого описано (далее - объект)</p>		
Сведения об объекте		
№ п/п	Характеристики объекта	Описание характеристик
1	2	3
1	Местоположение объекта	Тверская область, Калининский район, Щербининское сельское поселение, д. Козлятьево
2	Площадь объекта +/- величина погрешности определения площади (Р +/- Дельта Р)	92815 кв. м +/- 107 кв. м
3	Иные характеристики объекта	-

ОПИСАНИЕ МЕСТОПОЛОЖЕНИЯ ГРАНИЦ территориальной зоны – зона застройки индивидуальными жилыми домами (Ж1) населенного пункта Козлятьево Щербининского сельского поселения Калининского района Тверской области (наименование объекта местоположение границ, которого описано (далее - объект)				
Сведения о местоположении границ объекта				
1. Система координат СК кадастрового округа, зона 2				
2. Сведения о характерных точках границ объекта				
Обозначение характерных точек границ	Координаты, м		Метод определения координат и средняя квадратическая погрешность положения характерной точки (Mt), м	Описание обозначения точки
	X	Y		
1	2	3	4	5
1	272674.41	2282582.12	<i>Mt=0.10; метод - картометрический</i>	-
2	272750.82	2282794.03	<i>Mt=0.10; метод - картометрический</i>	-
3	272764.04	2282791.67	<i>Mt=0.10; метод - картометрический</i>	-
4	272774.32	2282790.04	<i>Mt=0.10; метод - картометрический</i>	-
5	272776.00	2282793.70	<i>Mt=0.10; метод - картометрический</i>	-
6	272693.99	2282813.82	<i>Mt=0.10; метод - картометрический</i>	-
7	272708.46	2282843.65	<i>Mt=0.10; метод - картометрический</i>	-
8	272708.66	2282875.40	<i>Mt=0.10; метод - картометрический</i>	-
9	272724.84	2282924.24	<i>Mt=0.10; метод - картометрический</i>	-
10	272731.41	2282959.01	<i>Mt=0.10; метод - картометрический</i>	-
11	272726.74	2282973.41	<i>Mt=0.10; метод - картометрический</i>	-
12	272683.99	2282990.25	<i>Mt=0.10; метод - картометрический</i>	-
13	272655.43	2282990.90	<i>Mt=0.10; метод - картометрический</i>	-
14	272588.92	2283014.63	<i>Mt=0.10; метод - картометрический</i>	-
15	272568.29	2283015.10	<i>Mt=0.10; метод - картометрический</i>	-
16	272534.62	2282961.88	<i>Mt=0.10; метод - картометрический</i>	-
17	272509.07	2282937.06	<i>Mt=0.10; метод - картометрический</i>	-
18	272488.01	2282869.27	<i>Mt=0.10; метод - картометрический</i>	-
19	272467.53	2282852.51	<i>Mt=0.10; метод - картометрический</i>	-

20	272466.79	2282843.70	<i>Mt=0.10; метод - картометрический</i>	-
21	272441.84	2282839.57	<i>Mt=0.10; метод - картометрический</i>	-
22	272433.84	2282835.56	<i>Mt=0.10; метод - картометрический</i>	-
23	272402.01	2282822.00	<i>Mt=0.10; метод - картометрический</i>	-
24	272404.82	2282764.79	<i>Mt=0.10; метод - картометрический</i>	-
25	272422.15	2282743.76	<i>Mt=0.10; метод - картометрический</i>	-
26	272474.24	2282698.12	<i>Mt=0.10; метод - картометрический</i>	-
27	272565.84	2282626.21	<i>Mt=0.10; метод - картометрический</i>	-
28	272638.64	2282594.40	<i>Mt=0.10; метод - картометрический</i>	-
1	272674.41	2282582.12	<i>Mt=0.10; метод - картометрический</i>	-

ОПИСАНИЕ МЕСТОПОЛОЖЕНИЯ ГРАНИЦ
территориальной зоны - зона застройки индивидуальными жилыми домами (Ж1)
населённого пункта Козлятьево Щербининского сельского поселения Калининского района Тверской области

План границ объекта

Используемые условные обозначения:

Характерная точка границы, сведения о которой позволяют однозначно определить ее на местности

Вновь образованная граница, сведения о которой достаточны для определения её местоположения



Подпись _____ Струкова Е.Н.

Масштаб 1:2000

Дата "___" _____ 2020г.

Место для оттиска печати (при наличии) лица, составившего описание местоположения границ объекта

<p align="center">ОПИСАНИЕ МЕСТОПОЛОЖЕНИЯ ГРАНИЦ территориальной зоны – зона застройки индивидуальными жилыми домами (Ж1) населенного пункта жд.ст. Кузьминка Щербининского сельского поселения Калининского района Тверской области (наименование объекта местоположение границ, которого описано (далее - объект)</p>		
Сведения об объекте		
№ п/п	Характеристики объекта	Описание характеристик
1	2	3
1	Местоположение объекта	Тверская область, Калининский район, Щербининское сельское поселение, жд.ст. Кузьминка
2	Площадь объекта +/- величина погрешности определения площади (Р +/- Дельта Р)	87156 кв. м +/- 103 кв. м
3	Иные характеристики объекта	-

<p align="center">ОПИСАНИЕ МЕСТОПОЛОЖЕНИЯ ГРАНИЦ территориальной зоны – зона застройки индивидуальными жилыми домами (Ж1) населенного пункта жд.ст. Кузьминка Щербининского сельского поселения Калининского района Тверской области (наименование объекта местоположение границ, которого описано (далее - объект)</p>				
Сведения о местоположении границ объекта				
1. Система координат СК кадастрового округа, зона 2				
2. Сведения о характерных точках границ объекта				
Обозначение характерных точек границ	Координаты, м		Метод определения координат и средняя квадратическая погрешность положения характерной точки (Mt), м	Описание обозначения точки
	X	Y		
1	2	3	4	5
1	275922.01	2290200.08	<i>Mt=0.10; метод - картометрический</i>	-
2	275824.76	2290307.52	<i>Mt=0.10; метод - картометрический</i>	-
3	275797.12	2290297.83	<i>Mt=0.10; метод - картометрический</i>	-
4	275687.66	2290463.82	<i>Mt=0.10; метод - картометрический</i>	-
5	275648.18	2290466.22	<i>Mt=0.10; метод - картометрический</i>	-
6	275527.99	2290393.76	<i>Mt=0.10; метод - картометрический</i>	-
7	275542.22	2290373.20	<i>Mt=0.10; метод - картометрический</i>	-
8	275422.65	2290261.68	<i>Mt=0.10; метод - картометрический</i>	-
9	275526.18	2290166.98	<i>Mt=0.10; метод - картометрический</i>	-
10	275630.26	2290245.97	<i>Mt=0.10; метод - картометрический</i>	-
11	275730.38	2290102.50	<i>Mt=0.10; метод - картометрический</i>	-
1	275922.01	2290200.08	<i>Mt=0.10; метод - картометрический</i>	-

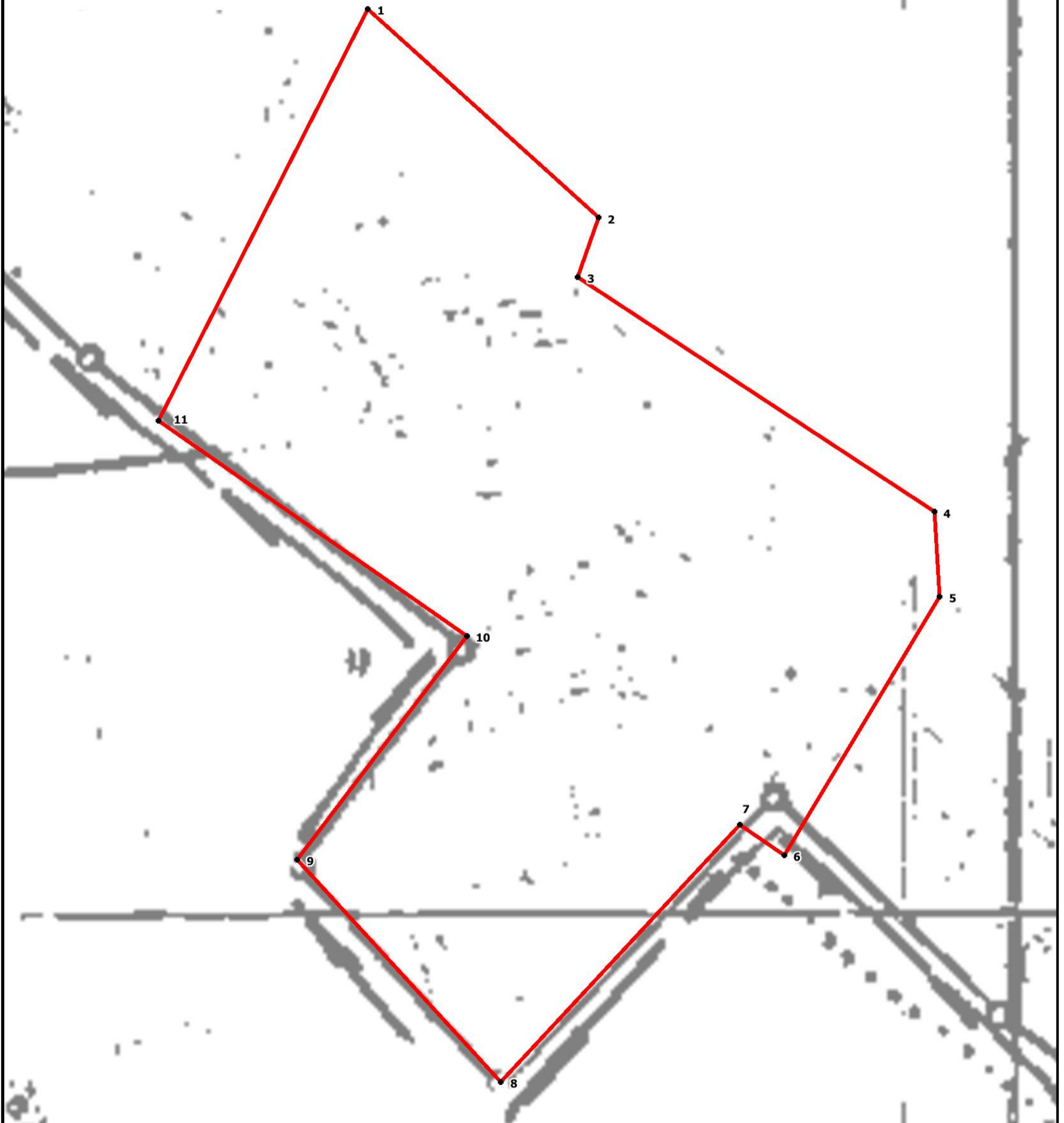
ОПИСАНИЕ МЕСТОПОЛОЖЕНИЯ ГРАНИЦ
территориальной зоны - зона застройки индивидуальными жилыми домами (Ж1)
населённого пункта жд.ст. Кузминка Щербининского сельского поселения Калининского района Тверской области

План границ объекта

Используемые условные обозначения:

1 Характерная точка границы, сведения о которой
● позволяют однозначно определить ее на местности

— Вновь образованная граница, сведения о которой
 достаточны для определения её местоположения



Подпись _____ Струкова Е.Н.

Масштаб 1:2000

Дата "___" _____ 2020г.

Место для оттиска печати (при наличии) лица, составившего описание местоположения границ объекта

ОПИСАНИЕ МЕСТОПОЛОЖЕНИЯ ГРАНИЦ
территориальной зоны – зона застройки индивидуальными жилыми домами (Ж1)

<p align="center">населенного пункта Марьино Щербининского сельского поселения Калининского района Тверской области (наименование объекта местоположение границ, которого описано (далее - объект)</p>		
Сведения об объекте		
№ п/п	Характеристики объекта	Описание характеристик
1	2	3
1	Местоположение объекта	Тверская область, Калининский район, Щербининское сельское поселение, д. Марьино
2	Площадь объекта +/- величина погрешности определения площади (Р +/- Дельта Р)	127987 кв. м +/- 125 кв. м
3	Иные характеристики объекта	-

ОПИСАНИЕ МЕСТОПОЛОЖЕНИЯ ГРАНИЦ территориальной зоны – зона застройки индивидуальными жилыми домами (Ж1) населенного пункта Марьино Щербининского сельского поселения Калининского района Тверской области (наименование объекта местоположение границ, которого описано (далее - объект)				
Сведения о местоположении границ объекта				
1. Система координат СК кадастрового округа, зона 2				
2. Сведения о характерных точках границ объекта				
Обозначение характерных точек границ	Координаты, м		Метод определения координат и средняя квадратическая погрешность положения характерной точки (Mt), м	Описание обозначения точки
	X	Y		
1	2	3	4	5
1	278822.54	2281951.63	<i>Mt=0.10; метод - картометрический</i>	-
2	278996.39	2282137.23	<i>Mt=0.10; метод - картометрический</i>	-
3	278983.65	2282154.65	<i>Mt=0.10; метод - картометрический</i>	-
4	278956.32	2282138.79	<i>Mt=0.10; метод - картометрический</i>	-
5	278873.24	2282139.77	<i>Mt=0.10; метод - картометрический</i>	-
6	278870.56	2282189.60	<i>Mt=0.10; метод - картометрический</i>	-
7	278825.90	2282190.66	<i>Mt=0.10; метод - картометрический</i>	-
8	278783.47	2282184.97	<i>Mt=0.10; метод - картометрический</i>	-
9	278767.60	2282181.11	<i>Mt=0.10; метод - картометрический</i>	-
10	278767.12	2282183.33	<i>Mt=0.10; метод - картометрический</i>	-
11	278747.74	2282177.01	<i>Mt=0.10; метод - картометрический</i>	-
12	278711.61	2282165.23	<i>Mt=0.10; метод - картометрический</i>	-
13	278713.78	2282141.64	<i>Mt=0.10; метод - картометрический</i>	-
14	278665.90	2282141.71	<i>Mt=0.10; метод - картометрический</i>	-
15	278665.73	2282143.45	<i>Mt=0.10; метод - картометрический</i>	-
16	278664.91	2282148.01	<i>Mt=0.10; метод - картометрический</i>	-
17	278654.55	2282146.14	<i>Mt=0.10; метод - картометрический</i>	-
18	278621.29	2282135.38	<i>Mt=0.10; метод - картометрический</i>	-
19	278624.03	2282112.86	<i>Mt=0.10; метод - картометрический</i>	-
20	278597.91	2282109.11	<i>Mt=0.10; метод - картометрический</i>	-
21	278572.46	2282107.74	<i>Mt=0.10; метод - картометрический</i>	-

22	278506.93	2282110.98	<i>Mt=0.10; метод - картометрический</i>	-
23	278457.57	2282107.70	<i>Mt=0.10; метод - картометрический</i>	-
24	278474.60	2282131.20	<i>Mt=0.10; метод - картометрический</i>	-
25	278422.62	2282117.19	<i>Mt=0.10; метод - картометрический</i>	-
26	278365.76	2282102.54	<i>Mt=0.10; метод - картометрический</i>	-
27	278368.52	2282092.75	<i>Mt=0.10; метод - картометрический</i>	-
28	278222.33	2282061.83	<i>Mt=0.10; метод - картометрический</i>	-
29	278214.81	2282002.78	<i>Mt=0.10; метод - картометрический</i>	-
30	278218.83	2281965.19	<i>Mt=0.10; метод - картометрический</i>	-
31	278224.12	2281955.43	<i>Mt=0.10; метод - картометрический</i>	-
32	278235.90	2281956.22	<i>Mt=0.10; метод - картометрический</i>	-
33	278355.10	2282003.89	<i>Mt=0.10; метод - картометрический</i>	-
34	278334.25	2281926.16	<i>Mt=0.10; метод - картометрический</i>	-
35	278381.87	2281920.26	<i>Mt=0.10; метод - картометрический</i>	-
36	278469.60	2281916.62	<i>Mt=0.10; метод - картометрический</i>	-
37	278630.92	2281926.95	<i>Mt=0.10; метод - картометрический</i>	-
38	278703.83	2281939.22	<i>Mt=0.10; метод - картометрический</i>	-
39	278772.55	2281966.58	<i>Mt=0.10; метод - картометрический</i>	-
40	278793.98	2281959.54	<i>Mt=0.10; метод - картометрический</i>	-
41	278800.95	2281955.35	<i>Mt=0.10; метод - картометрический</i>	-
1	278822.54	2281951.63	<i>Mt=0.10; метод - картометрический</i>	-

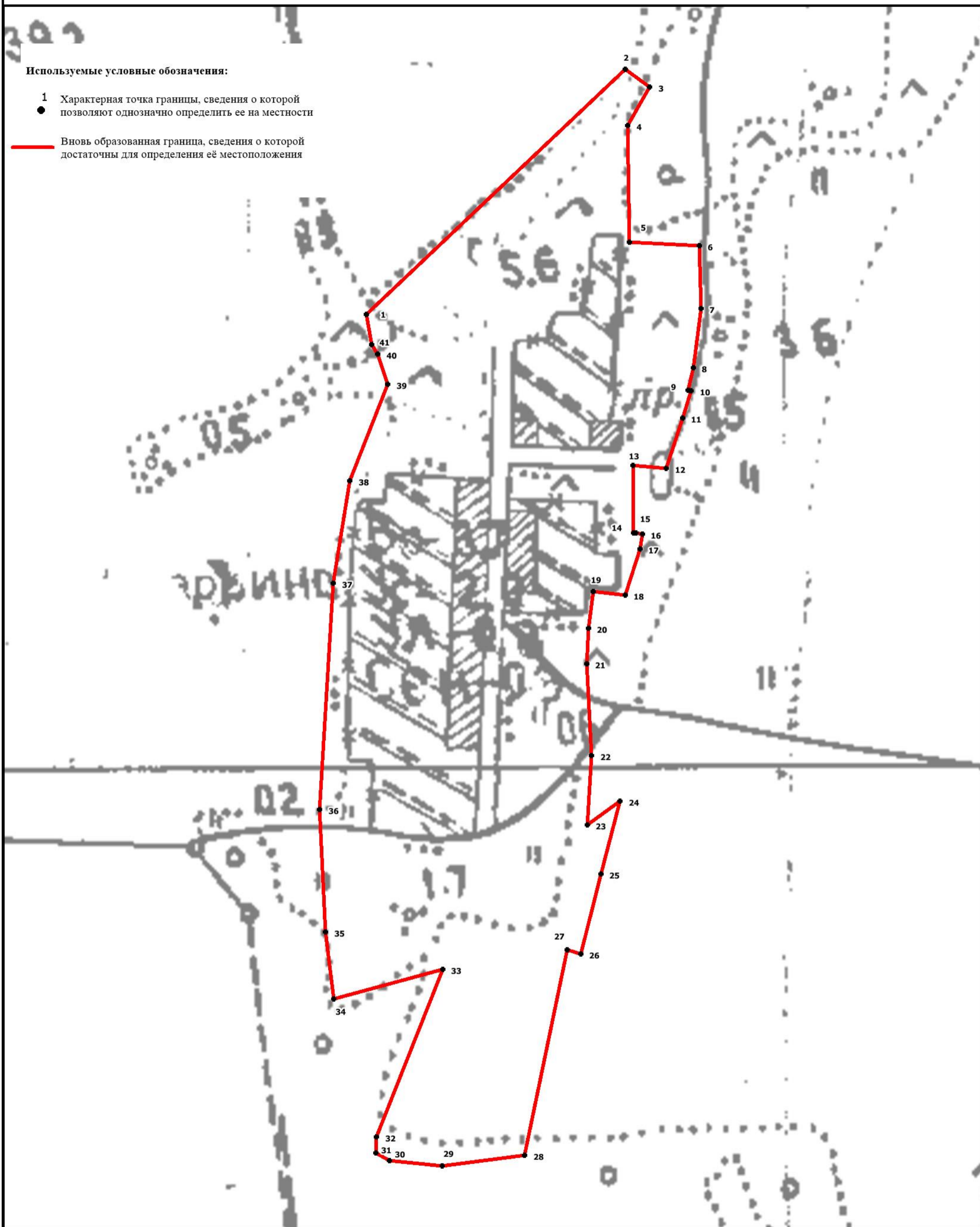
ОПИСАНИЕ МЕСТОПОЛОЖЕНИЯ ГРАНИЦ
территориальной зоны -зона застройки индивидуальными жилыми домами (Ж1)
населённого пункта Марьино Щербининского сельского поселения Калининского района Тверской области

План границ объекта

Используемые условные обозначения:

1 Характерная точка границы, сведения о которой позволяют однозначно определить ее на местности

— Вновь образованная граница, сведения о которой достаточны для определения её местоположения



Подпись _____ Струкова Е.Н.

Масштаб 1:2500

Дата "___" _____ 2020г.

Место для отиска печати (при наличии) лица, составившего описание местоположения границ объекта

ОПИСАНИЕ МЕСТОПОЛОЖЕНИЯ ГРАНИЦ
территориальной зоны – зона застройки индивидуальными жилыми домами (Ж1)
населенного пункта Маслово Щербининского сельского поселения
Калининского района Тверской области
(наименование объекта местоположение границ, которого описано
(далее - объект)

Сведения об объекте

N п/п	Характеристики объекта	Описание характеристик
1	2	3
1	Местоположение объекта	Тверская область, Калининский район, Щербининское сельское поселение, д. Маслово
2	Площадь объекта +/- величина погрешности определения площади (Р +/- Дельта Р)	531941 кв. м +/- 329 кв. м
3	Иные характеристики объекта	-

ОПИСАНИЕ МЕСТОПОЛОЖЕНИЯ ГРАНИЦ
территориальной зоны – зона застройки индивидуальными жилыми домами (Ж1)
населенного пункта Маслово Щербининского сельского поселения
Калининского района Тверской области
(наименование объекта местоположение границ, которого описано
(далее - объект))

Сведения о местоположении границ объекта

1. Система координат СК кадастрового округа, зона 2

2. Сведения о характерных точках границ объекта

Обозначение характерных точек границ	Координаты, м		Метод определения координат и средняя квадратическая погрешность положения характерной точки (Mt), м	Описание обозначения точки
	X	Y		
1	2	3	4	5
(1)				
1	274278.80	2282021.52	<i>Mt=0.10; метод - картометрический</i>	-
2	274265.46	2282043.26	<i>Mt=0.10; метод - картометрический</i>	-
3	274156.50	2282129.88	<i>Mt=0.10; метод - картометрический</i>	-
4	274123.16	2282128.24	<i>Mt=0.10; метод - картометрический</i>	-
5	274097.72	2282122.45	<i>Mt=0.10; метод - картометрический</i>	-
6	274073.96	2282128.54	<i>Mt=0.10; метод - картометрический</i>	-
7	274055.76	2282137.69	<i>Mt=0.10; метод - картометрический</i>	-
8	274042.33	2282147.52	<i>Mt=0.10; метод - картометрический</i>	-
9	273893.48	2282200.90	<i>Mt=0.10; метод - картометрический</i>	-
10	273924.48	2282324.98	<i>Mt=0.10; метод - картометрический</i>	-
11	274005.03	2282263.96	<i>Mt=0.10; метод - картометрический</i>	-
12	274047.84	2282473.03	<i>Mt=0.10; метод - картометрический</i>	-
13	274049.98	2282530.53	<i>Mt=0.10; метод - картометрический</i>	-
14	274069.10	2282546.93	<i>Mt=0.10; метод - картометрический</i>	-
15	274132.47	2282534.46	<i>Mt=0.10; метод - картометрический</i>	-
16	274151.22	2282545.78	<i>Mt=0.10; метод - картометрический</i>	-
17	274150.82	2282598.99	<i>Mt=0.10; метод - картометрический</i>	-
18	274144.45	2282673.02	<i>Mt=0.10; метод - картометрический</i>	-
19	274134.12	2282714.00	<i>Mt=0.10; метод - картометрический</i>	-

20	274104.65	2282739.00	<i>Mt=0.10; метод - картометрический</i>	-
21	274042.99	2282776.91	<i>Mt=0.10; метод - картометрический</i>	-
22	273967.93	2282782.27	<i>Mt=0.10; метод - картометрический</i>	-
23	273888.26	2282742.24	<i>Mt=0.10; метод - картометрический</i>	-
24	273871.11	2282723.48	<i>Mt=0.10; метод - картометрический</i>	-
25	273863.24	2282676.92	<i>Mt=0.10; метод - картометрический</i>	-
26	273744.01	2282555.92	<i>Mt=0.10; метод - картометрический</i>	-
27	273675.16	2282568.60	<i>Mt=0.10; метод - картометрический</i>	-
28	273672.67	2282547.64	<i>Mt=0.10; метод - картометрический</i>	-
29	273663.95	2282454.89	<i>Mt=0.10; метод - картометрический</i>	-
30	273595.29	2282483.87	<i>Mt=0.10; метод - картометрический</i>	-
31	273554.92	2282499.86	<i>Mt=0.10; метод - картометрический</i>	-
32	273554.63	2282496.77	<i>Mt=0.10; метод - картометрический</i>	-
33	273565.40	2282491.44	<i>Mt=0.10; метод - картометрический</i>	-
34	273558.71	2282436.87	<i>Mt=0.10; метод - картометрический</i>	-
35	273550.13	2282440.65	<i>Mt=0.10; метод - картометрический</i>	-
36	273541.15	2282329.51	<i>Mt=0.10; метод - картометрический</i>	-
37	273453.96	2282346.57	<i>Mt=0.10; метод - картометрический</i>	-
38	273430.01	2282197.08	<i>Mt=0.10; метод - картометрический</i>	-
39	273419.27	2282129.88	<i>Mt=0.10; метод - картометрический</i>	-
40	273436.41	2282080.26	<i>Mt=0.10; метод - картометрический</i>	-
41	273442.31	2282007.91	<i>Mt=0.10; метод - картометрический</i>	-
42	273451.62	2281974.34	<i>Mt=0.10; метод - картометрический</i>	-
43	273451.89	2281892.58	<i>Mt=0.10; метод - картометрический</i>	-
44	273451.83	2281883.08	<i>Mt=0.10; метод - картометрический</i>	-
45	273392.87	2281845.49	<i>Mt=0.10; метод - картометрический</i>	-
46	273419.51	2281790.92	<i>Mt=0.10; метод - картометрический</i>	-
47	273443.95	2281764.96	<i>Mt=0.10; метод - картометрический</i>	-
48	273476.48	2281765.03	<i>Mt=0.10; метод - картометрический</i>	-
49	273506.68	2281768.05	<i>Mt=0.10; метод - картометрический</i>	-
50	273564.81	2281794.55	<i>Mt=0.10; метод - картометрический</i>	-

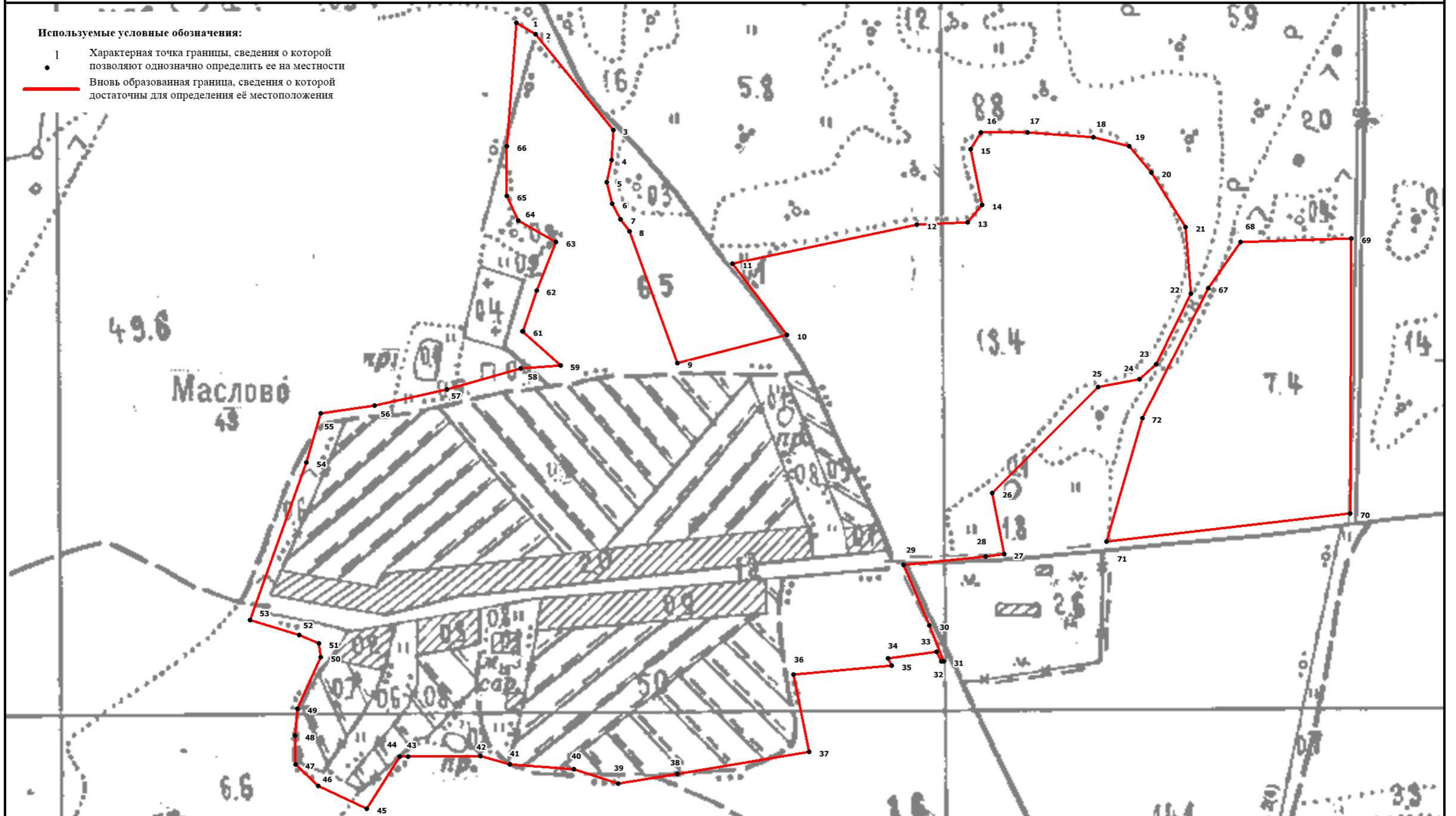
51	273579.82	2281792.85	<i>Mt=0.10; метод - картометрический</i>	-
52	273590.00	2281770.39	<i>Mt=0.10; метод - картометрический</i>	-
53	273606.84	2281714.72	<i>Mt=0.10; метод - картометрический</i>	-
54	273784.49	2281780.28	<i>Mt=0.10; метод - картометрический</i>	-
55	273839.35	2281796.52	<i>Mt=0.10; метод - картометрический</i>	-
56	273847.67	2281857.45	<i>Mt=0.10; метод - картометрический</i>	-
57	273865.64	2281939.56	<i>Mt=0.10; метод - картометрический</i>	-
58	273888.39	2282023.22	<i>Mt=0.10; метод - картометрический</i>	-
59	273891.85	2282068.36	<i>Mt=0.10; метод - картометрический</i>	-
60	273930.46	2282025.45	<i>Mt=0.10; метод - картометрический</i>	-
61	273930.47	2282026.23	<i>Mt=0.10; метод - картометрический</i>	-
62	273976.59	2282041.85	<i>Mt=0.10; метод - картометрический</i>	-
63	274030.70	2282064.45	<i>Mt=0.10; метод - картометрический</i>	-
64	274055.82	2282021.81	<i>Mt=0.10; метод - картометрический</i>	-
65	274083.52	2282009.27	<i>Mt=0.10; метод - картометрический</i>	-
66	274139.06	2282009.60	<i>Mt=0.10; метод - картометрический</i>	-
1	274278.80	2282021.52	<i>Mt=0.10; метод - картометрический</i>	-
(2)				
67	273973.78	2282802.37	<i>Mt=0.10; метод - картометрический</i>	-
68	274025.07	2282838.77	<i>Mt=0.10; метод - картометрический</i>	-
69	274028.16	2282964.56	<i>Mt=0.10; метод - картометрический</i>	-
70	273718.54	2282960.98	<i>Mt=0.10; метод - картометрический</i>	-
71	273688.85	2282684.77	<i>Mt=0.10; метод - картометрический</i>	-
72	273827.24	2282726.34	<i>Mt=0.10; метод - картометрический</i>	-
67	273973.78	2282802.37	<i>Mt=0.10; метод - картометрический</i>	-

ОПИСАНИЕ МЕСТОПОЛОЖЕНИЯ ГРАНИЦ
территориальной зоны -зона застройки индивидуальными жилыми домами (Ж1)
населённого пункта Маслово Щербининского сельского поселения Калининского района Тверской области

План границ объекта

Используемые условные обозначения:

- 1 Характерная точка границы, сведения о которой позволяют однозначно определить ее на местности
- Вновь образованная граница, сведения о которой достаточны для определения её местоположения



Масштаб 1:4000

Подпись _____ Струкова Е.Н.
Место для оттиска печати (при наличии) лица, составившего описание местоположения границ объекта

Дата "___" _____ 2020г.

<p align="center">ОПИСАНИЕ МЕСТОПОЛОЖЕНИЯ ГРАНИЦ территориальной зоны – зона застройки индивидуальными жилыми домами (Ж1) населенного пункта Перхурово Щербининского сельского поселения Калининского района Тверской области (наименование объекта местоположение границ, которого описано (далее - объект)</p>		
Сведения об объекте		
№ п/п	Характеристики объекта	Описание характеристик
1	2	3
1	Местоположение объекта	Тверская область, Калининский район, Щербининское сельское поселение, д. Перхурово
2	Площадь объекта +/- величина погрешности определения площади (Р +/- Дельта Р)	589103 кв. м +/- 269 кв. м
3	Иные характеристики объекта	-

<p align="center">ОПИСАНИЕ МЕСТОПОЛОЖЕНИЯ ГРАНИЦ территориальной зоны – зона застройки индивидуальными жилыми домами (Ж1) населенного пункта Перхурово Щербининского сельского поселения Калининского района Тверской области (наименование объекта местоположение границ, которого описано (далее - объект)</p>				
Сведения о местоположении границ объекта				
1. Система координат СК кадастрового округа, зона 2				
2. Сведения о характерных точках границ объекта				
Обозначение характерных точек границ	Координаты, м		Метод определения координат и средняя квадратическая погрешность положения характерной точки (Mt), м	Описание обозначения точки
	X	Y		
1	2	3	4	5
1	272573.41	2284266.76	<i>Mt=0.10; метод - картометрический</i>	-
2	272569.55	2284285.09	<i>Mt=0.10; метод - картометрический</i>	-
3	272570.53	2284313.65	<i>Mt=0.10; метод - картометрический</i>	-
4	272563.45	2284323.33	<i>Mt=0.10; метод - картометрический</i>	-
5	272561.16	2284337.68	<i>Mt=0.10; метод - картометрический</i>	-
6	272554.91	2284353.69	<i>Mt=0.10; метод - картометрический</i>	-
7	272546.30	2284372.93	<i>Mt=0.10; метод - картометрический</i>	-
8	272548.78	2284387.96	<i>Mt=0.10; метод - картометрический</i>	-
9	272551.25	2284402.99	<i>Mt=0.10; метод - картометрический</i>	-
10	272541.39	2284439.57	<i>Mt=0.10; метод - картометрический</i>	-
11	272528.88	2284469.24	<i>Mt=0.10; метод - картометрический</i>	-
12	272494.60	2284569.22	<i>Mt=0.10; метод - картометрический</i>	-
13	272507.12	2284727.66	<i>Mt=0.10; метод - картометрический</i>	-
14	272451.49	2284748.48	<i>Mt=0.10; метод - картометрический</i>	-
15	272448.78	2284811.38	<i>Mt=0.10; метод - картометрический</i>	-
16	272442.40	2284894.97	<i>Mt=0.10; метод - картометрический</i>	-
17	272439.81	2284929.31	<i>Mt=0.10; метод - картометрический</i>	-
18	272435.68	2284992.90	<i>Mt=0.10; метод - картометрический</i>	-
19	272434.08	2284997.66	<i>Mt=0.10; метод - картометрический</i>	-
20	272414.82	2285055.25	<i>Mt=0.10; метод - картометрический</i>	-

21	272371.06	2285186.28	<i>Mt=0.10; метод - картометрический</i>	-
22	272303.70	2285168.58	<i>Mt=0.10; метод - картометрический</i>	-
23	272272.45	2285156.18	<i>Mt=0.10; метод - картометрический</i>	-
24	272229.97	2285129.86	<i>Mt=0.10; метод - картометрический</i>	-
25	272219.74	2285123.40	<i>Mt=0.10; метод - картометрический</i>	-
26	272187.77	2285103.37	<i>Mt=0.10; метод - картометрический</i>	-
27	272178.69	2285095.00	<i>Mt=0.10; метод - картометрический</i>	-
28	272149.61	2285068.15	<i>Mt=0.10; метод - картометрический</i>	-
29	272142.39	2285060.90	<i>Mt=0.10; метод - картометрический</i>	-
30	272127.33	2285045.76	<i>Mt=0.10; метод - картометрический</i>	-
31	272091.58	2285009.43	<i>Mt=0.10; метод - картометрический</i>	-
32	272065.27	2284982.45	<i>Mt=0.10; метод - картометрический</i>	-
33	272051.97	2284962.54	<i>Mt=0.10; метод - картометрический</i>	-
34	272044.14	2284952.50	<i>Mt=0.10; метод - картометрический</i>	-
35	272040.47	2284937.24	<i>Mt=0.10; метод - картометрический</i>	-
36	272057.92	2284901.18	<i>Mt=0.10; метод - картометрический</i>	-
37	272061.47	2284891.56	<i>Mt=0.10; метод - картометрический</i>	-
38	272063.18	2284887.00	<i>Mt=0.10; метод - картометрический</i>	-
39	272064.50	2284879.18	<i>Mt=0.10; метод - картометрический</i>	-
40	272069.98	2284847.24	<i>Mt=0.10; метод - картометрический</i>	-
41	272071.87	2284841.97	<i>Mt=0.10; метод - картометрический</i>	-
42	272082.32	2284812.87	<i>Mt=0.10; метод - картометрический</i>	-
43	272092.47	2284783.57	<i>Mt=0.10; метод - картометрический</i>	-
44	272102.57	2284754.25	<i>Mt=0.10; метод - картометрический</i>	-
45	272122.31	2284696.12	<i>Mt=0.10; метод - картометрический</i>	-
46	272125.93	2284683.23	<i>Mt=0.10; метод - картометрический</i>	-
47	272135.58	2284648.79	<i>Mt=0.10; метод - картометрический</i>	-
48	272143.54	2284620.43	<i>Mt=0.10; метод - картометрический</i>	-
49	272148.80	2284601.65	<i>Mt=0.10; метод - картометрический</i>	-
50	272183.56	2284474.67	<i>Mt=0.10; метод - картометрический</i>	-
51	272197.21	2284411.91	<i>Mt=0.10; метод - картометрический</i>	-

52	272189.41	2284379.88	<i>Mt=0.10; метод - картометрический</i>	-
53	272152.01	2284374.05	<i>Mt=0.10; метод - картометрический</i>	-
54	272141.02	2284358.72	<i>Mt=0.10; метод - картометрический</i>	-
55	271676.53	2284219.78	<i>Mt=0.10; метод - картометрический</i>	-
56	271672.78	2284234.50	<i>Mt=0.10; метод - картометрический</i>	-
57	271617.27	2284276.70	<i>Mt=0.10; метод - картометрический</i>	-
58	271556.29	2284301.74	<i>Mt=0.10; метод - картометрический</i>	-
59	271534.20	2284370.53	<i>Mt=0.10; метод - картометрический</i>	-
60	271502.68	2284475.87	<i>Mt=0.10; метод - картометрический</i>	-
61	271460.02	2284568.20	<i>Mt=0.10; метод - картометрический</i>	-
62	271406.88	2284652.79	<i>Mt=0.10; метод - картометрический</i>	-
63	271364.89	2284716.39	<i>Mt=0.10; метод - картометрический</i>	-
64	271280.34	2284670.77	<i>Mt=0.10; метод - картометрический</i>	-
65	271380.41	2284476.63	<i>Mt=0.10; метод - картометрический</i>	-
66	271421.61	2284376.60	<i>Mt=0.10; метод - картометрический</i>	-
67	271532.86	2284158.16	<i>Mt=0.10; метод - картометрический</i>	-
68	271339.56	2284036.02	<i>Mt=0.10; метод - картометрический</i>	-
69	271843.30	2283805.43	<i>Mt=0.10; метод - картометрический</i>	-
70	271838.66	2283834.42	<i>Mt=0.10; метод - картометрический</i>	-
71	271825.86	2283845.23	<i>Mt=0.10; метод - картометрический</i>	-
72	271805.51	2283850.73	<i>Mt=0.10; метод - картометрический</i>	-
73	271795.87	2283852.93	<i>Mt=0.10; метод - картометрический</i>	-
74	271776.62	2283861.63	<i>Mt=0.10; метод - картометрический</i>	-
75	271759.57	2283879.96	<i>Mt=0.10; метод - картометрический</i>	-
76	271732.24	2283991.62	<i>Mt=0.10; метод - картометрический</i>	-
77	272298.70	2284154.85	<i>Mt=0.10; метод - картометрический</i>	-
78	272296.80	2284164.13	<i>Mt=0.10; метод - картометрический</i>	-
79	272320.04	2284171.41	<i>Mt=0.10; метод - картометрический</i>	-
80	272312.32	2284212.13	<i>Mt=0.10; метод - картометрический</i>	-
81	272338.27	2284229.20	<i>Mt=0.10; метод - картометрический</i>	-
82	272362.89	2284231.82	<i>Mt=0.10; метод - картометрический</i>	-

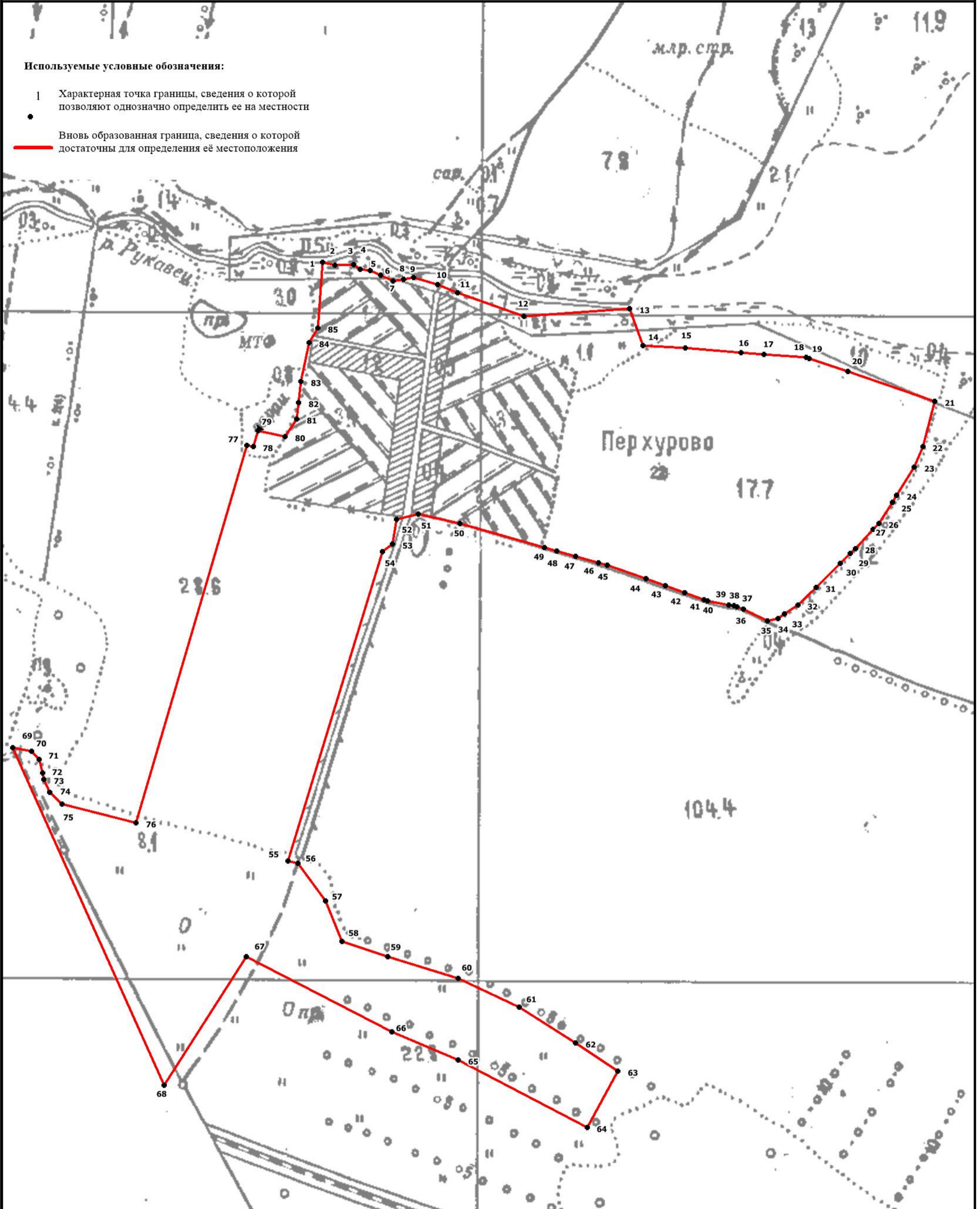
83	272394.65	2284235.07	<i>Mt=0.10; метод - картометрический</i>	-
84	272452.66	2284247.26	<i>Mt=0.10; метод - картометрический</i>	-
85	272474.96	2284260.25	<i>Mt=0.10; метод - картометрический</i>	-
1	272573.41	2284266.76	<i>Mt=0.10; метод - картометрический</i>	-

ОПИСАНИЕ МЕСТОПОЛОЖЕНИЯ ГРАНИЦ
территориальной зоны -зона застройки индивидуальными жилыми домами (Ж1)
населённого пункта Перхурово Щербининского сельского поселения Калининского района Тверской области

План границ объекта

Используемые условные обозначения:

- 1 Характерная точка границы, сведения о которой позволяют однозначно определить ее на местности
- Вновь образованная граница, сведения о которой достаточны для определения её местоположения



Подпись _____ Струкова Е.Н.

Масштаб 1:5000

Дата "___" _____ 2020г.

Место для оттиска печати (при наличии) лица, составившего описание местоположения границ объекта

<p align="center">ОПИСАНИЕ МЕСТОПОЛОЖЕНИЯ ГРАНИЦ территориальной зоны – зона застройки индивидуальными жилыми домами (Ж1) населенного пункта Старый Погост Щербининского сельского поселения Калининского района Тверской области (наименование объекта местоположение границ, которого описано (далее - объект)</p>		
Сведения об объекте		
№ п/п	Характеристики объекта	Описание характеристик
1	2	3
1	Местоположение объекта	Тверская область, Калининский район, Щербининское сельское поселение, д. Старый Погост
2	Площадь объекта +/- величина погрешности определения площади (Р +/- Дельта Р)	2832087 кв. м +/- 589 кв. м
3	Иные характеристики объекта	-

ОПИСАНИЕ МЕСТОПОЛОЖЕНИЯ ГРАНИЦ территориальной зоны – зона застройки индивидуальными жилыми домами (Ж1) населенного пункта Старый Погост Щербининского сельского поселения Калининского района Тверской области (наименование объекта местоположение границ, которого описано (далее - объект)				
Сведения о местоположении границ объекта				
1. Система координат СК кадастрового округа, зона 2				
2. Сведения о характерных точках границ объекта				
Обозначение характерных точек границ	Координаты, м		Метод определения координат и средняя квадратическая погрешность положения характерной точки (Mt), м	Описание обозначения точки
	X	Y		
1	2	3	4	5
1	276137.58	2285551.31	Mt=0.10; метод - картометрический	-
2	276128.05	2285556.46	Mt=0.10; метод - картометрический	-
3	276107.12	2285550.40	Mt=0.10; метод - картометрический	-
4	276060.98	2285532.38	Mt=0.10; метод - картометрический	-
5	275963.41	2285531.63	Mt=0.10; метод - картометрический	-
6	275933.94	2285529.90	Mt=0.10; метод - картометрический	-
7	275729.33	2285541.47	Mt=0.10; метод - картометрический	-
8	275676.58	2285547.04	Mt=0.10; метод - картометрический	-
9	275629.43	2285556.43	Mt=0.10; метод - картометрический	-
10	275615.23	2285569.46	Mt=0.10; метод - картометрический	-
11	275610.54	2285580.69	Mt=0.10; метод - картометрический	-
12	275617.66	2285598.42	Mt=0.10; метод - картометрический	-
13	275634.99	2285614.67	Mt=0.10; метод - картометрический	-
14	275696.51	2285650.62	Mt=0.10; метод - картометрический	-
15	275758.79	2285683.70	Mt=0.10; метод - картометрический	-
16	275888.02	2285729.39	Mt=0.10; метод - картометрический	-
17	275879.75	2285736.51	Mt=0.10; метод - картометрический	-
18	275829.00	2285742.43	Mt=0.10; метод - картометрический	-
19	275765.56	2285750.22	Mt=0.10; метод - картометрический	-
20	275684.82	2285782.19	Mt=0.10; метод - картометрический	-

21	275613.90	2285908.40	<i>Mt=0.10; метод - картометрический</i>	-
22	275606.10	2285918.58	<i>Mt=0.10; метод - картометрический</i>	-
23	275567.14	2285970.75	<i>Mt=0.10; метод - картометрический</i>	-
24	275548.89	2285990.87	<i>Mt=0.10; метод - картометрический</i>	-
25	275546.03	2285994.00	<i>Mt=0.10; метод - картометрический</i>	-
26	275543.62	2286018.59	<i>Mt=0.10; метод - картометрический</i>	-
27	275532.50	2286041.25	<i>Mt=0.10; метод - картометрический</i>	-
28	275562.39	2286053.91	<i>Mt=0.10; метод - картометрический</i>	-
29	275576.15	2286060.07	<i>Mt=0.10; метод - картометрический</i>	-
30	275607.82	2286074.25	<i>Mt=0.10; метод - картометрический</i>	-
31	275612.32	2286076.27	<i>Mt=0.10; метод - картометрический</i>	-
32	275630.32	2286082.67	<i>Mt=0.10; метод - картометрический</i>	-
33	275653.45	2286092.48	<i>Mt=0.10; метод - картометрический</i>	-
34	275742.35	2286122.56	<i>Mt=0.10; метод - картометрический</i>	-
35	275745.60	2286123.71	<i>Mt=0.10; метод - картометрический</i>	-
36	275747.31	2286124.25	<i>Mt=0.10; метод - картометрический</i>	-
37	275877.72	2286168.37	<i>Mt=0.10; метод - картометрический</i>	-
38	276127.14	2286208.78	<i>Mt=0.10; метод - картометрический</i>	-
39	276185.91	2286215.37	<i>Mt=0.10; метод - картометрический</i>	-
40	276219.12	2286197.17	<i>Mt=0.10; метод - картометрический</i>	-
41	276246.06	2286191.79	<i>Mt=0.10; метод - картометрический</i>	-
42	276261.94	2286191.46	<i>Mt=0.10; метод - картометрический</i>	-
43	276219.58	2286270.19	<i>Mt=0.10; метод - картометрический</i>	-
44	276164.70	2286259.68	<i>Mt=0.10; метод - картометрический</i>	-
45	276140.63	2286252.63	<i>Mt=0.10; метод - картометрический</i>	-
46	276104.65	2286249.26	<i>Mt=0.10; метод - картометрический</i>	-
47	276041.07	2286244.58	<i>Mt=0.10; метод - картометрический</i>	-
48	275975.40	2286236.03	<i>Mt=0.10; метод - картометрический</i>	-
49	275909.78	2286220.05	<i>Mt=0.10; метод - картометрический</i>	-
50	275782.50	2286190.40	<i>Mt=0.10; метод - картометрический</i>	-
51	275758.96	2286182.47	<i>Mt=0.10; метод - картометрический</i>	-

52	275704.74	2286172.29	<i>Mt=0.10; метод - картометрический</i>	-
53	275753.79	2286268.96	<i>Mt=0.10; метод - картометрический</i>	-
54	275771.67	2286343.65	<i>Mt=0.10; метод - картометрический</i>	-
55	275848.54	2286381.23	<i>Mt=0.10; метод - картометрический</i>	-
56	275764.46	2286582.11	<i>Mt=0.10; метод - картометрический</i>	-
57	275750.37	2286612.59	<i>Mt=0.10; метод - картометрический</i>	-
58	275722.07	2286656.10	<i>Mt=0.10; метод - картометрический</i>	-
59	275598.51	2286887.14	<i>Mt=0.10; метод - картометрический</i>	-
60	275593.42	2286892.37	<i>Mt=0.10; метод - картометрический</i>	-
61	275572.41	2286940.62	<i>Mt=0.10; метод - картометрический</i>	-
62	275486.60	2287064.46	<i>Mt=0.10; метод - картометрический</i>	-
63	275441.53	2287139.89	<i>Mt=0.10; метод - картометрический</i>	-
64	275360.41	2287094.67	<i>Mt=0.10; метод - картометрический</i>	-
65	275133.64	2286967.86	<i>Mt=0.10; метод - картометрический</i>	-
66	274475.81	2286596.94	<i>Mt=0.10; метод - картометрический</i>	-
67	274393.19	2286330.53	<i>Mt=0.10; метод - картометрический</i>	-
68	274190.26	2286611.34	<i>Mt=0.10; метод - картометрический</i>	-
69	274281.13	2286682.32	<i>Mt=0.10; метод - картометрический</i>	-
70	274219.74	2286761.50	<i>Mt=0.10; метод - картометрический</i>	-
71	274159.21	2286729.54	<i>Mt=0.10; метод - картометрический</i>	-
72	274083.78	2286847.12	<i>Mt=0.10; метод - картометрический</i>	-
73	274005.60	2286780.62	<i>Mt=0.10; метод - картометрический</i>	-
74	273975.14	2286733.70	<i>Mt=0.10; метод - картометрический</i>	-
75	273955.94	2286708.72	<i>Mt=0.10; метод - картометрический</i>	-
76	273932.07	2286698.14	<i>Mt=0.10; метод - картометрический</i>	-
77	273911.46	2286701.81	<i>Mt=0.10; метод - картометрический</i>	-
78	273895.60	2286702.14	<i>Mt=0.10; метод - картометрический</i>	-
79	273911.30	2286673.22	<i>Mt=0.10; метод - картометрический</i>	-
80	273923.74	2286636.42	<i>Mt=0.10; метод - картометрический</i>	-
81	273928.32	2286607.74	<i>Mt=0.10; метод - картометрический</i>	-
82	273921.82	2286582.50	<i>Mt=0.10; метод - картометрический</i>	-

83	273905.76	2286557.46	<i>Mt=0.10; метод - картометрический</i>	-
84	273891.42	2286545.07	<i>Mt=0.10; метод - картометрический</i>	-
85	273869.17	2286539.23	<i>Mt=0.10; метод - картометрический</i>	-
86	273843.78	2286539.81	<i>Mt=0.10; метод - картометрический</i>	-
87	273793.59	2286634.61	<i>Mt=0.10; метод - картометрический</i>	-
88	273768.12	2286619.30	<i>Mt=0.10; метод - картометрический</i>	-
89	273728.87	2286691.62	<i>Mt=0.10; метод - картометрический</i>	-
90	273673.21	2286673.86	<i>Mt=0.10; метод - картометрический</i>	-
91	273632.28	2286727.15	<i>Mt=0.10; метод - картометрический</i>	-
92	273470.23	2286700.65	<i>Mt=0.10; метод - картометрический</i>	-
93	273446.23	2286669.42	<i>Mt=0.10; метод - картометрический</i>	-
94	273395.65	2286702.34	<i>Mt=0.10; метод - картометрический</i>	-
95	273363.86	2286695.12	<i>Mt=0.10; метод - картометрический</i>	-
96	273344.53	2286649.52	<i>Mt=0.10; метод - картометрический</i>	-
97	273334.90	2286632.27	<i>Mt=0.10; метод - картометрический</i>	-
98	273712.70	2286391.95	<i>Mt=0.10; метод - картометрический</i>	-
99	273632.70	2286287.39	<i>Mt=0.10; метод - картометрический</i>	-
100	273714.95	2286245.84	<i>Mt=0.10; метод - картометрический</i>	-
101	273752.78	2286203.71	<i>Mt=0.10; метод - картометрический</i>	-
102	273779.49	2286160.25	<i>Mt=0.10; метод - картометрический</i>	-
103	273774.10	2286061.95	<i>Mt=0.10; метод - картометрический</i>	-
104	273773.90	2286028.61	<i>Mt=0.10; метод - картометрический</i>	-
105	273795.97	2286005.89	<i>Mt=0.10; метод - картометрический</i>	-
106	273854.59	2285988.71	<i>Mt=0.10; метод - картометрический</i>	-
107	273863.99	2285969.42	<i>Mt=0.10; метод - картометрический</i>	-
108	273873.32	2285939.06	<i>Mt=0.10; метод - картометрический</i>	-
109	273868.46	2285921.70	<i>Mt=0.10; метод - картометрический</i>	-
110	273858.80	2285901.28	<i>Mt=0.10; метод - картометрический</i>	-
111	273839.67	2285889.03	<i>Mt=0.10; метод - картометрический</i>	-
112	273834.77	2285866.89	<i>Mt=0.10; метод - картометрический</i>	-
113	273834.65	2285846.26	<i>Mt=0.10; метод - картометрический</i>	-

114	273848.83	2285831.65	<i>Mt=0.10; метод - картометрический</i>	-
115	273877.14	2285789.73	<i>Mt=0.10; метод - картометрический</i>	-
116	273897.54	2285752.77	<i>Mt=0.10; метод - картометрический</i>	-
117	273914.67	2285701.57	<i>Mt=0.10; метод - картометрический</i>	-
118	273924.08	2285682.30	<i>Mt=0.10; метод - картометрический</i>	-
119	273928.47	2285625.06	<i>Mt=0.10; метод - картометрический</i>	-
120	273942.61	2285600.91	<i>Mt=0.10; метод - картометрический</i>	-
121	273940.85	2285573.99	<i>Mt=0.10; метод - картометрический</i>	-
122	273928.04	2285556.80	<i>Mt=0.10; метод - картометрический</i>	-
123	273905.91	2285532.35	<i>Mt=0.10; метод - картометрический</i>	-
124	273901.72	2285507.97	<i>Mt=0.10; метод - картометрический</i>	-
125	273898.47	2285481.31	<i>Mt=0.10; метод - картометрический</i>	-
126	273910.00	2285463.55	<i>Mt=0.10; метод - картометрический</i>	-
127	273921.02	2285449.01	<i>Mt=0.10; метод - картометрический</i>	-
128	273927.32	2285442.51	<i>Mt=0.10; метод - картометрический</i>	-
129	273903.20	2285397.02	<i>Mt=0.10; метод - картометрический</i>	-
130	273876.19	2285388.11	<i>Mt=0.10; метод - картометрический</i>	-
131	273863.70	2285340.17	<i>Mt=0.10; метод - картометрический</i>	-
132	273872.66	2285331.04	<i>Mt=0.10; метод - картометрический</i>	-
133	273899.73	2285346.30	<i>Mt=0.10; метод - картометрический</i>	-
134	273930.02	2285366.26	<i>Mt=0.10; метод - картометрический</i>	-
135	273912.27	2285319.02	<i>Mt=0.10; метод - картометрический</i>	-
136	273943.75	2285280.21	<i>Mt=0.10; метод - картометрический</i>	-
137	273921.49	2285272.78	<i>Mt=0.10; метод - картометрический</i>	-
138	273935.64	2285251.83	<i>Mt=0.10; метод - картометрический</i>	-
139	273957.93	2285262.43	<i>Mt=0.10; метод - картометрический</i>	-
140	273962.64	2285252.82	<i>Mt=0.10; метод - картометрический</i>	-
141	273956.22	2285243.41	<i>Mt=0.10; метод - картометрический</i>	-
142	273938.72	2285235.87	<i>Mt=0.10; метод - картометрический</i>	-
143	273918.12	2285241.10	<i>Mt=0.10; метод - картометрический</i>	-
144	273875.68	2285307.15	<i>Mt=0.10; метод - картометрический</i>	-

145	273804.08	2285278.61	<i>Mt=0.10; метод - картометрический</i>	-
146	273860.85	2285215.43	<i>Mt=0.10; метод - картометрический</i>	-
147	273900.01	2285138.34	<i>Mt=0.10; метод - картометрический</i>	-
148	273951.45	2284991.10	<i>Mt=0.10; метод - картометрический</i>	-
149	273980.88	2284874.56	<i>Mt=0.10; метод - картометрический</i>	-
150	274100.34	2284943.30	<i>Mt=0.10; метод - картометрический</i>	-
151	274258.48	2284599.98	<i>Mt=0.10; метод - картометрический</i>	-
152	274306.23	2284621.14	<i>Mt=0.10; метод - картометрический</i>	-
153	274331.72	2284634.86	<i>Mt=0.10; метод - картометрический</i>	-
154	274260.51	2284669.79	<i>Mt=0.10; метод - картометрический</i>	-
155	274241.63	2284697.18	<i>Mt=0.10; метод - картометрический</i>	-
156	274221.21	2284730.99	<i>Mt=0.10; метод - картометрический</i>	-
157	274215.04	2284758.14	<i>Mt=0.10; метод - картометрический</i>	-
158	274219.96	2284783.43	<i>Mt=0.10; метод - картометрический</i>	-
159	274226.44	2284803.90	<i>Mt=0.10; метод - картометрический</i>	-
160	274205.98	2284831.38	<i>Mt=0.10; метод - картометрический</i>	-
161	274190.17	2284838.08	<i>Mt=0.10; метод - картометрический</i>	-
162	274165.03	2284881.50	<i>Mt=0.10; метод - картометрический</i>	-
163	274152.53	2284913.54	<i>Mt=0.10; метод - картометрический</i>	-
164	274127.38	2284952.21	<i>Mt=0.10; метод - картометрический</i>	-
165	274108.40	2284962.14	<i>Mt=0.10; метод - картометрический</i>	-
166	274065.50	2284955.22	<i>Mt=0.10; метод - картометрический</i>	-
167	274040.45	2285009.74	<i>Mt=0.10; метод - картометрический</i>	-
168	274075.48	2285026.42	<i>Mt=0.10; метод - картометрический</i>	-
169	274039.83	2285162.18	<i>Mt=0.10; метод - картометрический</i>	-
170	273977.82	2285287.02	<i>Mt=0.10; метод - картометрический</i>	-
171	274066.54	2285332.93	<i>Mt=0.10; метод - картометрический</i>	-
172	274110.28	2285319.36	<i>Mt=0.10; метод - картометрический</i>	-
173	274206.12	2285359.07	<i>Mt=0.10; метод - картометрический</i>	-
174	274271.65	2285374.40	<i>Mt=0.10; метод - картометрический</i>	-
175	274315.92	2285347.02	<i>Mt=0.10; метод - картометрический</i>	-

176	274357.63	2285357.10	<i>Mt=0.10; метод - картометрический</i>	-
177	274396.16	2285350.54	<i>Mt=0.10; метод - картометрический</i>	-
178	274421.60	2285355.86	<i>Mt=0.10; метод - картометрический</i>	-
179	274434.63	2285394.03	<i>Mt=0.10; метод - картометрический</i>	-
180	274468.98	2285421.82	<i>Mt=0.10; метод - картометрический</i>	-
181	274504.51	2285436.11	<i>Mt=0.10; метод - картометрический</i>	-
182	274509.89	2285413.04	<i>Mt=0.10; метод - картометрический</i>	-
183	274573.43	2285376.79	<i>Mt=0.10; метод - картометрический</i>	-
184	274605.94	2285370.43	<i>Mt=0.10; метод - картометрический</i>	-
185	274657.35	2285387.98	<i>Mt=0.10; метод - картометрический</i>	-
186	274738.07	2285341.28	<i>Mt=0.10; метод - картометрический</i>	-
187	274804.29	2285330.61	<i>Mt=0.10; метод - картометрический</i>	-
188	274805.63	2285290.89	<i>Mt=0.10; метод - картометрический</i>	-
189	274830.76	2285249.06	<i>Mt=0.10; метод - картометрический</i>	-
190	274876.65	2285227.38	<i>Mt=0.10; метод - картометрический</i>	-
191	274955.93	2285214.46	<i>Mt=0.10; метод - картометрический</i>	-
192	275090.73	2285198.72	<i>Mt=0.10; метод - картометрический</i>	-
193	275170.18	2285215.98	<i>Mt=0.10; метод - картометрический</i>	-
194	275203.60	2285227.92	<i>Mt=0.10; метод - картометрический</i>	-
195	275216.40	2285249.85	<i>Mt=0.10; метод - картометрический</i>	-
196	275208.82	2285300.83	<i>Mt=0.10; метод - картометрический</i>	-
197	275158.40	2285359.12	<i>Mt=0.10; метод - картометрический</i>	-
198	275115.99	2285428.34	<i>Mt=0.10; метод - картометрический</i>	-
199	275103.44	2285452.45	<i>Mt=0.10; метод - картометрический</i>	-
200	275302.14	2285501.92	<i>Mt=0.10; метод - картометрический</i>	-
201	275443.65	2285541.59	<i>Mt=0.10; метод - картометрический</i>	-
202	275546.85	2285545.62	<i>Mt=0.10; метод - картометрический</i>	-
203	275724.24	2285482.83	<i>Mt=0.10; метод - картометрический</i>	-
204	275817.83	2285481.97	<i>Mt=0.10; метод - картометрический</i>	-
205	275901.91	2285475.66	<i>Mt=0.10; метод - картометрический</i>	-
206	275965.35	2285471.06	<i>Mt=0.10; метод - картометрический</i>	-

207	276033.77	2285496.50	<i>Mt=0.10; метод - картометрический</i>	-
208	276074.91	2285502.80	<i>Mt=0.10; метод - картометрический</i>	-
209	276075.19	2285509.37	<i>Mt=0.10; метод - картометрический</i>	-
210	276102.03	2285519.63	<i>Mt=0.10; метод - картометрический</i>	-
211	276130.65	2285533.35	<i>Mt=0.10; метод - картометрический</i>	-
1	276137.58	2285551.31	<i>Mt=0.10; метод - картометрический</i>	-
212	274508.02	2285664.34	<i>Mt=0.10; метод - картометрический</i>	-
213	274494.55	2285685.39	<i>Mt=0.10; метод - картометрический</i>	-
214	274466.15	2285652.27	<i>Mt=0.10; метод - картометрический</i>	-
215	274054.08	2285409.49	<i>Mt=0.10; метод - картометрический</i>	-
216	273948.93	2285345.18	<i>Mt=0.10; метод - картометрический</i>	-
217	273958.15	2285326.62	<i>Mt=0.10; метод - картометрический</i>	-
218	274445.04	2285614.34	<i>Mt=0.10; метод - картометрический</i>	-
212	274508.02	2285664.34	<i>Mt=0.10; метод - картометрический</i>	-
219	275440.00	2286163.00	<i>Mt=0.10; метод - картометрический</i>	-
220	275421.00	2286158.00	<i>Mt=0.10; метод - картометрический</i>	-
221	275383.00	2286138.00	<i>Mt=0.10; метод - картометрический</i>	-
222	275355.00	2286140.00	<i>Mt=0.10; метод - картометрический</i>	-
223	275315.00	2286121.00	<i>Mt=0.10; метод - картометрический</i>	-
224	275273.00	2286085.00	<i>Mt=0.10; метод - картометрический</i>	-
225	275311.98	2286032.10	<i>Mt=0.10; метод - картометрический</i>	-
226	275450.00	2286102.00	<i>Mt=0.10; метод - картометрический</i>	-
219	275440.00	2286163.00	<i>Mt=0.10; метод - картометрический</i>	-
227	275199.50	2286266.01	<i>Mt=0.10; метод - картометрический</i>	-
228	275193.04	2286277.10	<i>Mt=0.10; метод - картометрический</i>	-
229	275145.30	2286346.96	<i>Mt=0.10; метод - картометрический</i>	-
230	275099.01	2286323.82	<i>Mt=0.10; метод - картометрический</i>	-
231	275105.91	2286310.06	<i>Mt=0.10; метод - картометрический</i>	-

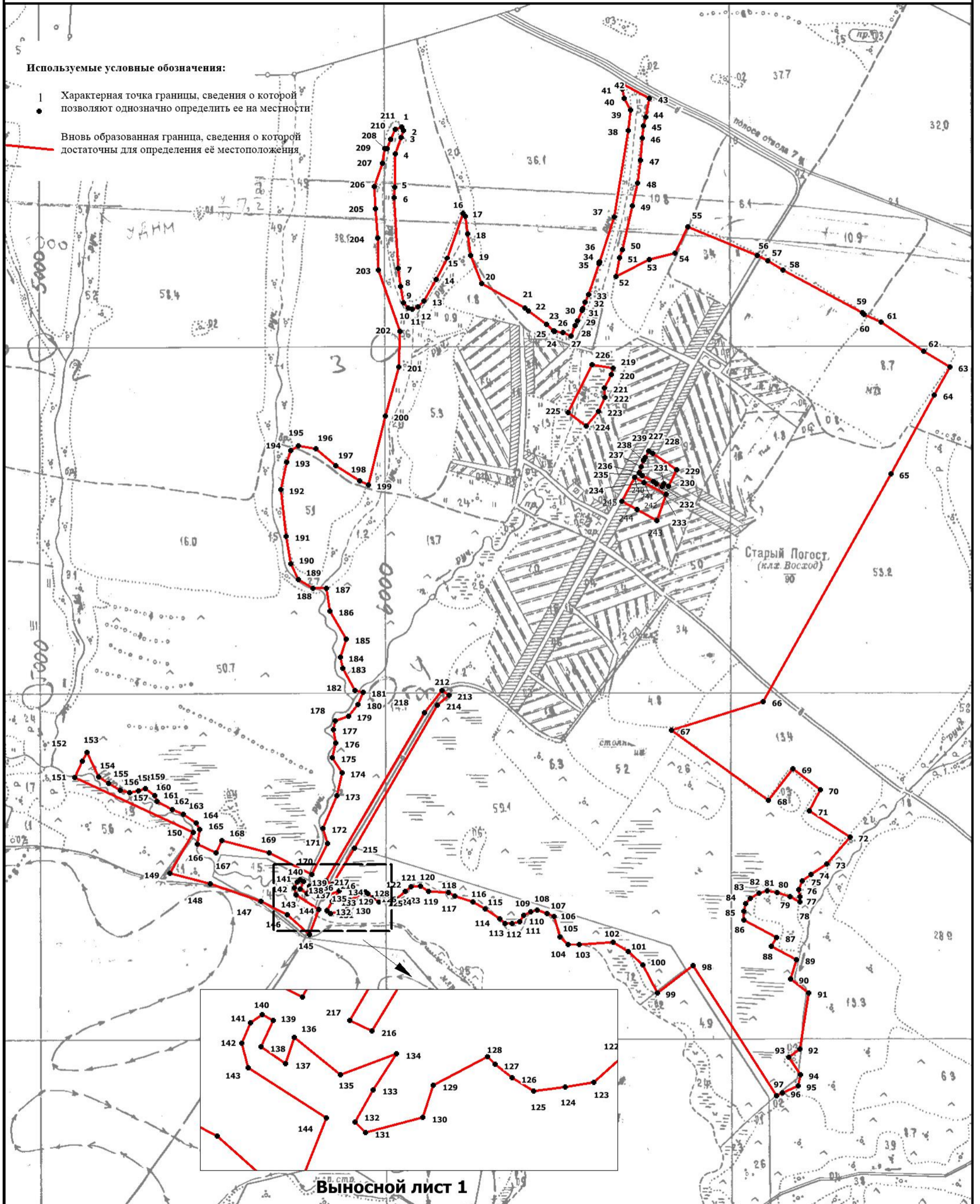
232	275096.97	2286305.58	<i>Mt=0.10; метод - картометрический</i>	-
233	275105.94	2286287.70	<i>Mt=0.10; метод - картометрический</i>	-
234	275111.63	2286279.19	<i>Mt=0.10; метод - картометрический</i>	-
235	275128.32	2286247.76	<i>Mt=0.10; метод - картометрический</i>	-
236	275137.96	2286237.98	<i>Mt=0.10; метод - картометрический</i>	-
237	275154.40	2286243.69	<i>Mt=0.10; метод - картометрический</i>	-
238	275172.05	2286251.44	<i>Mt=0.10; метод - картометрический</i>	-
239	275181.22	2286255.47	<i>Mt=0.10; метод - картометрический</i>	-
227	275199.50	2286266.01	<i>Mt=0.10; метод - картометрический</i>	-
240	275123.55	2286224.77	<i>Mt=0.10; метод - картометрический</i>	-
241	275108.66	2286252.81	<i>Mt=0.10; метод - картометрический</i>	-
242	275075.14	2286315.94	<i>Mt=0.10; метод - картометрический</i>	-
243	274999.49	2286288.77	<i>Mt=0.10; метод - картометрический</i>	-
244	275031.59	2286231.00	<i>Mt=0.10; метод - картометрический</i>	-
245	275055.30	2286188.33	<i>Mt=0.10; метод - картометрический</i>	-
240	275123.55	2286224.77	<i>Mt=0.10; метод - картометрический</i>	-

ОПИСАНИЕ МЕСТОПОЛОЖЕНИЯ ГРАНИЦ
 территориальной зоны -зона застройки индивидуальными жилыми домами (Ж1)
 населённого пункта Старый Погост Щербининского сельского поселения Калининского района Тверской области

План границ объекта

Используемые условные обозначения:

- 1 Характерная точка границы, сведения о которой позволяют однозначно определить ее на местности.
- Вновь образованная граница, сведения о которой достаточны для определения её местоположения.



Выносной лист 1

Подпись _____ Струкова Е.Н.

Масштаб 1:10000

Дата " ____ " _____ 2020г.

Место для оттиска печати (при наличии) лица, составившего описание местоположения границ объекта

ОПИСАНИЕ МЕСТОПОЛОЖЕНИЯ ГРАНИЦ
территориальной зоны – зона застройки индивидуальными жилыми домами (Ж1)
населенного пункта Труново Щербининского сельского поселения
Калининского района Тверской области
(наименование объекта местоположение границ, которого описано
(далее - объект)

Сведения об объекте

№ п/п	Характеристики объекта	Описание характеристик
1	2	3
1	Местоположение объекта	Тверская область, Калининский район, Щербининское сельское поселение, д. Труново
2	Площадь объекта +/- величина погрешности определения площади (Р +/- Дельта Р)	1081819 кв. м +/- 421 кв. м
3	Иные характеристики объекта	-

ОПИСАНИЕ МЕСТОПОЛОЖЕНИЯ ГРАНИЦ
территориальной зоны – зона застройки индивидуальными жилыми домами (Ж1)
населенного пункта Труново Щербининского сельского поселения
Калининского района Тверской области
(наименование объекта местоположение границ, которого описано
(далее – объект))

Сведения о местоположении границ объекта

1. Система координат СК кадастрового округа, зона 2

2. Сведения о характерных точках границ объекта

Обозначение характерных точек границ	Координаты, м		Метод определения координат и средняя квадратическая погрешность положения характерной точки (Mt), м	Описание обозначения точки
	X	Y		
1	2	3	4	5
(1)				
1	273712.70	2286391.95	<i>Mt=0.10; метод – картометрический</i>	-
2	273334.89	2286632.26		
3	273344.53	2286649.52		
4	273363.86	2286695.12	<i>Mt=0.10; метод – картометрический</i>	-
5	273343.23	2286697.18	<i>Mt=0.10; метод – картометрический</i>	-
6	273309.94	2286702.69	<i>Mt=0.10; метод – картометрический</i>	-
7	273311.82	2286748.68	<i>Mt=0.10; метод – картометрический</i>	-
8	273304.03	2286767.91	<i>Mt=0.10; метод – картометрический</i>	-
9	273247.06	2286797.78	<i>Mt=0.10; метод – картометрический</i>	-
10	273241.15	2286867.76	<i>Mt=0.10; метод – картометрический</i>	-
11	273312.54	2286862.97	<i>Mt=0.10; метод – картометрический</i>	-
12	273385.52	2286858.14	<i>Mt=0.10; метод – картометрический</i>	-
13	273415.75	2286870.16	<i>Mt=0.10; метод – картометрический</i>	-
14	273444.43	2286886.98	<i>Mt=0.10; метод – картометрический</i>	-
15	273486.04	2286943.19	<i>Mt=0.10; метод – картометрический</i>	-
16	273528.94	2286950.15	<i>Mt=0.10; метод – картометрический</i>	-
17	273589.40	2286974.19	<i>Mt=0.10; метод – картометрический</i>	-
18	273600.02	2287013.94	<i>Mt=0.10; метод – картометрический</i>	-
19	273531.38	2287090.50	<i>Mt=0.10; метод – картометрический</i>	-

20	273459.14	2287180.10	<i>Mt=0.10; метод – картометрический</i>	-
21	273451.18	2287202.74	<i>Mt=0.10; метод – картометрический</i>	-
22	273459.26	2287226.37	<i>Mt=0.10; метод – картометрический</i>	-
23	273510.34	2287272.84	<i>Mt=0.10; метод – картометрический</i>	-
24	273594.81	2287328.07	<i>Mt=0.10; метод – картометрический</i>	-
25	273698.75	2287377.91	<i>Mt=0.10; метод – картометрический</i>	-
26	273753.19	2287402.15	<i>Mt=0.10; метод – картометрический</i>	-
27	273833.16	2287464.35	<i>Mt=0.10; метод – картометрический</i>	-
28	273859.25	2287484.03	<i>Mt=0.10; метод – картометрический</i>	-
29	273975.79	2287340.13	<i>Mt=0.10; метод – картометрический</i>	-
30	273977.40	2287343.25	<i>Mt=0.10; метод – картометрический</i>	-
31	273975.98	2287370.28	<i>Mt=0.10; метод – картометрический</i>	-
32	273955.62	2287412.00	<i>Mt=0.10; метод – картометрический</i>	-
33	273892.76	2287511.84	<i>Mt=0.10; метод – картометрический</i>	-
34	273858.27	2287584.06	<i>Mt=0.10; метод – картометрический</i>	-
35	273808.04	2287667.76	<i>Mt=0.10; метод – картометрический</i>	-
36	273921.05	2287719.18	<i>Mt=0.10; метод – картометрический</i>	-
37	273886.68	2287805.68	<i>Mt=0.10; метод – картометрический</i>	-
38	273845.32	2287970.83	<i>Mt=0.10; метод – картометрический</i>	-
39	273973.59	2288002.96	<i>Mt=0.10; метод – картометрический</i>	-
40	274037.71	2288021.74	<i>Mt=0.10; метод – картометрический</i>	-
41	274081.75	2288034.63	<i>Mt=0.10; метод – картометрический</i>	-
42	274239.02	2288086.74	<i>Mt=0.10; метод – картометрический</i>	-
43	274355.31	2288125.28	<i>Mt=0.10; метод – картометрический</i>	-
44	274301.31	2288262.26	<i>Mt=0.10; метод – картометрический</i>	-
45	274295.95	2288275.86	<i>Mt=0.10; метод – картометрический</i>	-
46	274253.51	2288427.29	<i>Mt=0.10; метод – картометрический</i>	-
47	274174.93	2288402.73	<i>Mt=0.10; метод – картометрический</i>	-
48	274157.36	2288469.40	<i>Mt=0.10; метод – картометрический</i>	-
49	274132.25	2288462.73	<i>Mt=0.10; метод – картометрический</i>	-
50	274150.05	2288394.95	<i>Mt=0.10; метод – картометрический</i>	-

51	274035.64	2288359.19	<i>Mt=0.10; метод – картометрический</i>	-
52	273934.68	2288329.66	<i>Mt=0.10; метод – картометрический</i>	-
53	273763.76	2288279.27	<i>Mt=0.10; метод – картометрический</i>	-
54	273754.66	2288351.25	<i>Mt=0.10; метод – картометрический</i>	-
55	273737.42	2288386.56	<i>Mt=0.10; метод – картометрический</i>	-
56	273699.52	2288417.59	<i>Mt=0.10; метод – картометрический</i>	-
57	273698.47	2288501.76	<i>Mt=0.10; метод – картометрический</i>	-
58	273657.70	2288580.46	<i>Mt=0.10; метод – картометрический</i>	-
59	273634.47	2288673.07	<i>Mt=0.10; метод – картометрический</i>	-
60	273611.38	2288786.31	<i>Mt=0.10; метод – картометрический</i>	-
61	273551.19	2288805.12	<i>Mt=0.10; метод – картометрический</i>	-
62	273487.74	2288809.74	<i>Mt=0.10; метод – картометрический</i>	-
63	273416.20	2288792.30	<i>Mt=0.10; метод – картометрический</i>	-
64	273355.94	2288801.60	<i>Mt=0.10; метод – картометрический</i>	-
65	273263.86	2288797.34	<i>Mt=0.10; метод – картометрический</i>	-
66	273203.52	2288793.94	<i>Mt=0.10; метод – картометрический</i>	-
67	273138.50	2288801.76	<i>Mt=0.10; метод – картометрический</i>	-
68	273300.98	2288296.78	<i>Mt=0.10; метод – картометрический</i>	-
69	273340.35	2288178.42	<i>Mt=0.10; метод – картометрический</i>	-
70	273351.66	2288068.06	<i>Mt=0.10; метод – картометрический</i>	-
71	273345.79	2288023.46	<i>Mt=0.10; метод – картометрический</i>	-
72	273340.46	2288018.06	<i>Mt=0.10; метод – картометрический</i>	-
73	273344.27	2288010.94	<i>Mt=0.10; метод – картометрический</i>	-
74	273339.00	2287964.26	<i>Mt=0.10; метод – картометрический</i>	-
75	273370.68	2287911.50	<i>Mt=0.10; метод – картометрический</i>	-
76	273403.46	2287877.96	<i>Mt=0.10; метод – картометрический</i>	-
77	273405.01	2287871.57	<i>Mt=0.10; метод – картометрический</i>	-
78	273408.71	2287872.60	<i>Mt=0.10; метод – картометрический</i>	-
79	273429.87	2287850.95	<i>Mt=0.10; метод – картометрический</i>	-
80	273520.48	2287872.70	<i>Mt=0.10; метод – картометрический</i>	-
81	273564.04	2287733.60	<i>Mt=0.10; метод – картометрический</i>	-

82	273393.75	2287654.90	<i>Mt=0.10; метод – картометрический</i>	-
83	273417.48	2287648.01	<i>Mt=0.10; метод – картометрический</i>	-
84	273453.91	2287636.08	<i>Mt=0.10; метод – картометрический</i>	-
85	273499.77	2287609.64	<i>Mt=0.10; метод – картометрический</i>	-
86	273529.79	2287588.31	<i>Mt=0.10; метод – картометрический</i>	-
87	273558.00	2287530.53	<i>Mt=0.10; метод – картометрический</i>	-
88	273562.57	2287500.27	<i>Mt=0.10; метод – картометрический</i>	-
89	273559.24	2287476.53	<i>Mt=0.10; метод – картометрический</i>	-
90	273552.74	2287452.87	<i>Mt=0.10; метод – картометрический</i>	-
91	273593.93	2287440.82	<i>Mt=0.10; метод – картометрический</i>	-
92	273577.97	2287426.87	<i>Mt=0.10; метод – картометрический</i>	-
93	273542.92	2287405.45	<i>Mt=0.10; метод – картометрический</i>	-
94	273501.58	2287393.69	<i>Mt=0.10; метод – картометрический</i>	-
95	273487.24	2287384.49	<i>Mt=0.10; метод – картометрический</i>	-
96	273472.89	2287373.70	<i>Mt=0.10; метод – картометрический</i>	-
97	273458.49	2287354.98	<i>Mt=0.10; метод – картометрический</i>	-
98	273458.36	2287334.34	<i>Mt=0.10; метод – картометрический</i>	-
99	273437.44	2287288.77	<i>Mt=0.10; метод – картометрический</i>	-
100	273429.40	2287274.68	<i>Mt=0.10; метод – картометрический</i>	-
101	273411.87	2287260.78	<i>Mt=0.10; метод – картометрический</i>	-
102	273397.54	2287254.76	<i>Mt=0.10; метод – картометрический</i>	-
103	273376.91	2287255.22	<i>Mt=0.10; метод – картометрический</i>	-
104	273348.36	2287257.47	<i>Mt=0.10; метод – картометрический</i>	-
105	273290.99	2287222.23	<i>Mt=0.10; метод – картометрический</i>	-
106	273263.79	2287186.34	<i>Mt=0.10; метод – картометрический</i>	-
107	273247.88	2287183.50	<i>Mt=0.10; метод – картометрический</i>	-
108	273235.22	2287185.39	<i>Mt=0.10; метод – картометрический</i>	-
109	273219.38	2287190.52	<i>Mt=0.10; метод – картометрический</i>	-
110	273206.62	2287174.93	<i>Mt=0.10; метод – картометрический</i>	-
111	273185.93	2287170.64	<i>Mt=0.10; метод – картометрический</i>	-
112	273139.67	2287133.58	<i>Mt=0.10; метод – картометрический</i>	-

113	273139.61	2287124.06	<i>Mt=0.10; метод – картометрический</i>	-
114	273144.33	2287117.60	<i>Mt=0.10; метод – картометрический</i>	-
115	273153.83	2287114.21	<i>Mt=0.10; метод – картометрический</i>	-
116	273164.88	2287104.44	<i>Mt=0.10; метод – картометрический</i>	-
117	273172.77	2287097.91	<i>Mt=0.10; метод – картометрический</i>	-
118	273179.04	2287085.07	<i>Mt=0.10; метод – картометрический</i>	-
119	273167.77	2287059.91	<i>Mt=0.10; метод – картометрический</i>	-
120	273148.63	2287044.47	<i>Mt=0.10; метод – картометрический</i>	-
121	273154.79	2287017.35	<i>Mt=0.10; метод – картометрический</i>	-
122	273167.46	2287010.71	<i>Mt=0.10; метод – картометрический</i>	-
123	273181.67	2286999.28	<i>Mt=0.10; метод – картометрический</i>	-
124	273187.89	2286978.49	<i>Mt=0.10; метод – картометрический</i>	-
125	273184.58	2286957.94	<i>Mt=0.10; метод – картометрический</i>	-
126	273171.78	2286940.77	<i>Mt=0.10; метод – картометрический</i>	-
127	273155.71	2286909.39	<i>Mt=0.10; метод – картометрический</i>	-
128	273142.67	2286855.69	<i>Mt=0.10; метод – картометрический</i>	-
129	273132.87	2286811.47	<i>Mt=0.10; метод – картометрический</i>	-
130	273115.21	2286775.35	<i>Mt=0.10; метод – картометрический</i>	-
131	273095.93	2286742.45	<i>Mt=0.10; метод – картометрический</i>	-
132	273073.50	2286706.47	<i>Mt=0.10; метод – картометрический</i>	-
133	273039.97	2286677.04	<i>Mt=0.10; метод – картометрический</i>	-
134	273033.40	2286642.25	<i>Mt=0.10; метод – картометрический</i>	-
135	273028.41	2286605.87	<i>Mt=0.10; метод – картометрический</i>	-
136	273021.99	2286593.32	<i>Mt=0.10; метод – картометрический</i>	-
137	272970.91	2286546.84	<i>Mt=0.10; метод – картометрический</i>	-
138	273002.59	2286538.17	<i>Mt=0.10; метод – картометрический</i>	-
139	273027.82	2286510.62	<i>Mt=0.10; метод – картометрический</i>	-
140	273038.67	2286470.69	<i>Mt=0.10; метод – картометрический</i>	-
141	273062.26	2286441.58	<i>Mt=0.10; метод – картометрический</i>	-
142	273076.52	2286431.73	<i>Mt=0.10; метод – картометрический</i>	-
143	273090.81	2286432.98	<i>Mt=0.10; метод – картометрический</i>	-

144	273140.41	2286496.97	<i>Mt=0.10; метод – картометрический</i>	-
145	273150.10	2286523.74	<i>Mt=0.10; метод – картометрический</i>	-
146	273170.86	2286543.90	<i>Mt=0.10; метод – картометрический</i>	-
147	273193.15	2286554.51	<i>Mt=0.10; метод – картометрический</i>	-
148	273243.95	2286556.54	<i>Mt=0.10; метод – картометрический</i>	-
149	273269.30	2286549.62	<i>Mt=0.10; метод – картометрический</i>	-
150	273324.61	2286511.85	<i>Mt=0.10; метод – картометрический</i>	-
151	273348.20	2286474.83	<i>Mt=0.10; метод – картометрический</i>	-
152	273354.47	2286465.14	<i>Mt=0.10; метод – картометрический</i>	-
153	273384.47	2286440.66	<i>Mt=0.10; метод – картометрический</i>	-
154	273403.46	2286430.69	<i>Mt=0.10; метод – картометрический</i>	-
155	273420.85	2286420.77	<i>Mt=0.10; метод – картометрический</i>	-
156	273435.07	2286414.10	<i>Mt=0.10; метод – картометрический</i>	-
157	273449.38	2286413.78	<i>Mt=0.10; метод – картометрический</i>	-
158	273455.70	2286410.46	<i>Mt=0.10; метод – картометрический</i>	-
159	273473.11	2286402.13	<i>Mt=0.10; метод – картометрический</i>	-
160	273487.31	2286389.11	<i>Mt=0.10; метод – картометрический</i>	-
161	273498.40	2286385.68	<i>Mt=0.10; метод – картометрический</i>	-
162	273514.24	2286380.55	<i>Mt=0.10; метод – картометрический</i>	-
163	273525.32	2286375.55	<i>Mt=0.10; метод – картометрический</i>	-
164	273531.60	2286365.89	<i>Mt=0.10; метод – картометрический</i>	-
165	273539.41	2286345.07	<i>Mt=0.10; метод – картометрический</i>	-
166	273540.86	2286322.81	<i>Mt=0.10; метод – картометрический</i>	-
167	273551.86	2286306.69	<i>Mt=0.10; метод – картометрический</i>	-
168	273575.64	2286302.97	<i>Mt=0.10; метод – картометрический</i>	-
169	273632.69	2286287.40	<i>Mt=0.10; метод – картометрический</i>	-
1	273712.70	2286391.95	<i>Mt=0.10; метод – картометрический</i>	-
(2)				
170	272673.50	2288091.30	<i>Mt=0.10; метод – картометрический</i>	-
171	272679.70	2288469.40	<i>Mt=0.10; метод – картометрический</i>	-
172	272585.98	2288468.68	<i>Mt=0.10; метод – картометрический</i>	-

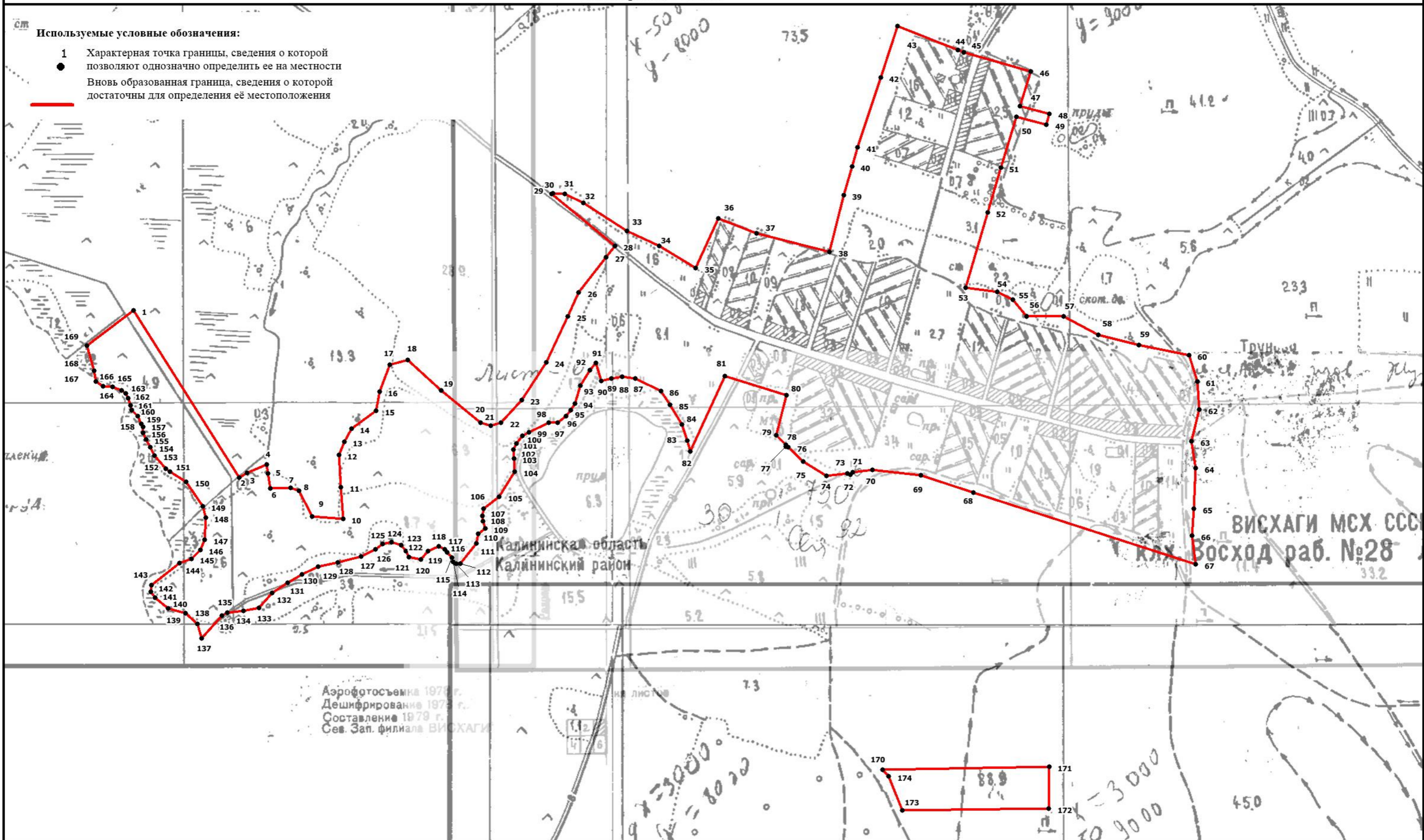
173	272581.82	2288137.18	<i>Mt=0.10; метод – картометрический</i>	-
174	272658.19	2288105.68	<i>Mt=0.10; метод – картометрический</i>	-
170	272673.50	2288091.30	<i>Mt=0.10; метод – картометрический</i>	-

ОПИСАНИЕ МЕСТОПОЛОЖЕНИЯ ГРАНИЦ
территориальной зоны -зона застройки индивидуальными жилыми домами (Ж1)
населённого пункта Труново Щербининского сельского поселения Калининского района Тверской области

План границ объекта

Используемые условные обозначения:

- 1 Характерная точка границы, сведения о которой позволяют однозначно определить ее на местности
- Вновь образованная граница, сведения о которой достаточны для определения её местоположения



Аэрофотосъемка 1979 г.
Дешифрирование 1979 г.
Составление 1979 г.
Сев. Зап. филиала ВИСХАГИ

Подпись _____ Струкова Е.Н.
Место для оттиска печати (при наличии) лица, составившего описание местоположения границ объекта

Масштаб 1:8000

Дата " ____ " ____ 2020г.

<p align="center">ОПИСАНИЕ МЕСТОПОЛОЖЕНИЯ ГРАНИЦ территориальной зоны – зона застройки индивидуальными жилыми домами (Ж1) населенного пункта Федосово Щербининского сельского поселения Калининского района Тверской области (наименование объекта местоположение границ, которого описано (далее - объект)</p>		
Сведения об объекте		
№ п/п	Характеристики объекта	Описание характеристик
1	2	3
1	Местоположение объекта	Тверская область, Калининский район, Щербининское сельское поселение, д. Федосово
2	Площадь объекта +/- величина погрешности определения площади (Р +/- Дельта Р)	170472 кв. м +/- 145 кв. м
3	Иные характеристики объекта	-

**ОПИСАНИЕ МЕСТОПОЛОЖЕНИЯ ГРАНИЦ
территориальной зоны – зона застройки индивидуальными жилыми домами (Ж1)
населенного пункта Федосово Щербининского сельского поселения
Калининского района Тверской области**
(наименование объекта местоположение границ, которого описано
(далее - объект)

Сведения о местоположении границ объекта

1. Система координат СК кадастрового округа, зона 2

2. Сведения о характерных точках границ объекта

Обозначение характерных точек границ	Координаты, м		Метод определения координат и средняя квадратическая погрешность положения характерной точки (Mt), м	Описание обозначения точки
	X	Y		
1	2	3	4	5
1	276971.81	2287493.51	Mt=0.10; метод - картометрический	-
2	276889.24	2287762.06	Mt=0.10; метод - картометрический	-
3	276968.27	2287782.37	Mt=0.10; метод - картометрический	-
4	276996.10	2287789.52	Mt=0.10; метод - картометрический	-
5	276989.69	2287809.91	Mt=0.10; метод - картометрический	-
6	276988.92	2287813.84	Mt=0.10; метод - картометрический	-
7	276986.75	2287825.07	Mt=0.10; метод - картометрический	-
8	276990.61	2287838.26	Mt=0.10; метод - картометрический	-
9	276984.83	2287856.20	Mt=0.10; метод - картометрический	-
10	276972.07	2287864.92	Mt=0.10; метод - картометрический	-
11	276953.48	2287926.30	Mt=0.10; метод - картометрический	-
12	276931.47	2287998.98	Mt=0.10; метод - картометрический	-
13	276836.41	2287971.71	Mt=0.10; метод - картометрический	-
14	276818.78	2287997.16	Mt=0.10; метод - картометрический	-
15	276772.40	2288007.41	Mt=0.10; метод - картометрический	-
16	276750.95	2288071.90	Mt=0.10; метод - картометрический	-
17	276717.57	2288064.28	Mt=0.10; метод - картометрический	-
18	276654.29	2288046.88	Mt=0.10; метод - картометрический	-
19	276634.07	2288046.60	Mt=0.10; метод - картометрический	-
20	276580.19	2288027.30	Mt=0.10; метод - картометрический	-

21	276560.93	2288019.90	<i>Mt=0.10; метод - картометрический</i>	-
22	276571.00	2287984.73	<i>Mt=0.10; метод - картометрический</i>	-
23	276534.32	2287973.87	<i>Mt=0.10; метод - картометрический</i>	-
24	276550.56	2287922.42	<i>Mt=0.10; метод - картометрический</i>	-
25	276606.79	2287940.23	<i>Mt=0.10; метод - картометрический</i>	-
26	276614.86	2287917.29	<i>Mt=0.10; метод - картометрический</i>	-
27	276608.99	2287915.43	<i>Mt=0.10; метод - картометрический</i>	-
28	276613.92	2287895.13	<i>Mt=0.10; метод - картометрический</i>	-
29	276599.05	2287890.41	<i>Mt=0.10; метод - картометрический</i>	-
30	276604.85	2287874.11	<i>Mt=0.10; метод - картометрический</i>	-
31	276609.83	2287854.87	<i>Mt=0.10; метод - картометрический</i>	-
32	276639.07	2287862.75	<i>Mt=0.10; метод - картометрический</i>	-
33	276646.43	2287838.12	<i>Mt=0.10; метод - картометрический</i>	-
34	276612.11	2287829.02	<i>Mt=0.10; метод - картометрический</i>	-
35	276628.54	2287770.75	<i>Mt=0.10; метод - картометрический</i>	-
36	276643.69	2287771.87	<i>Mt=0.10; метод - картометрический</i>	-
37	276672.68	2287671.76	<i>Mt=0.10; метод - картометрический</i>	-
38	276673.91	2287667.51	<i>Mt=0.10; метод - картометрический</i>	-
39	276706.67	2287554.42	<i>Mt=0.10; метод - картометрический</i>	-
40	276713.32	2287530.83	<i>Mt=0.10; метод - картометрический</i>	-
41	276695.39	2287526.93	<i>Mt=0.10; метод - картометрический</i>	-
42	276710.56	2287464.68	<i>Mt=0.10; метод - картометрический</i>	-
43	276780.92	2287435.62	<i>Mt=0.10; метод - картометрический</i>	-
44	276832.63	2287445.93	<i>Mt=0.10; метод - картометрический</i>	-
1	276971.81	2287493.51	<i>Mt=0.10; метод - картометрический</i>	-

ОПИСАНИЕ МЕСТОПОЛОЖЕНИЯ ГРАНИЦ
территориальной зоны -зона застройки индивидуальными жилыми домами (Ж1)
населённого пункта Федосово Щербининского сельского поселения Калининского района Тверской области

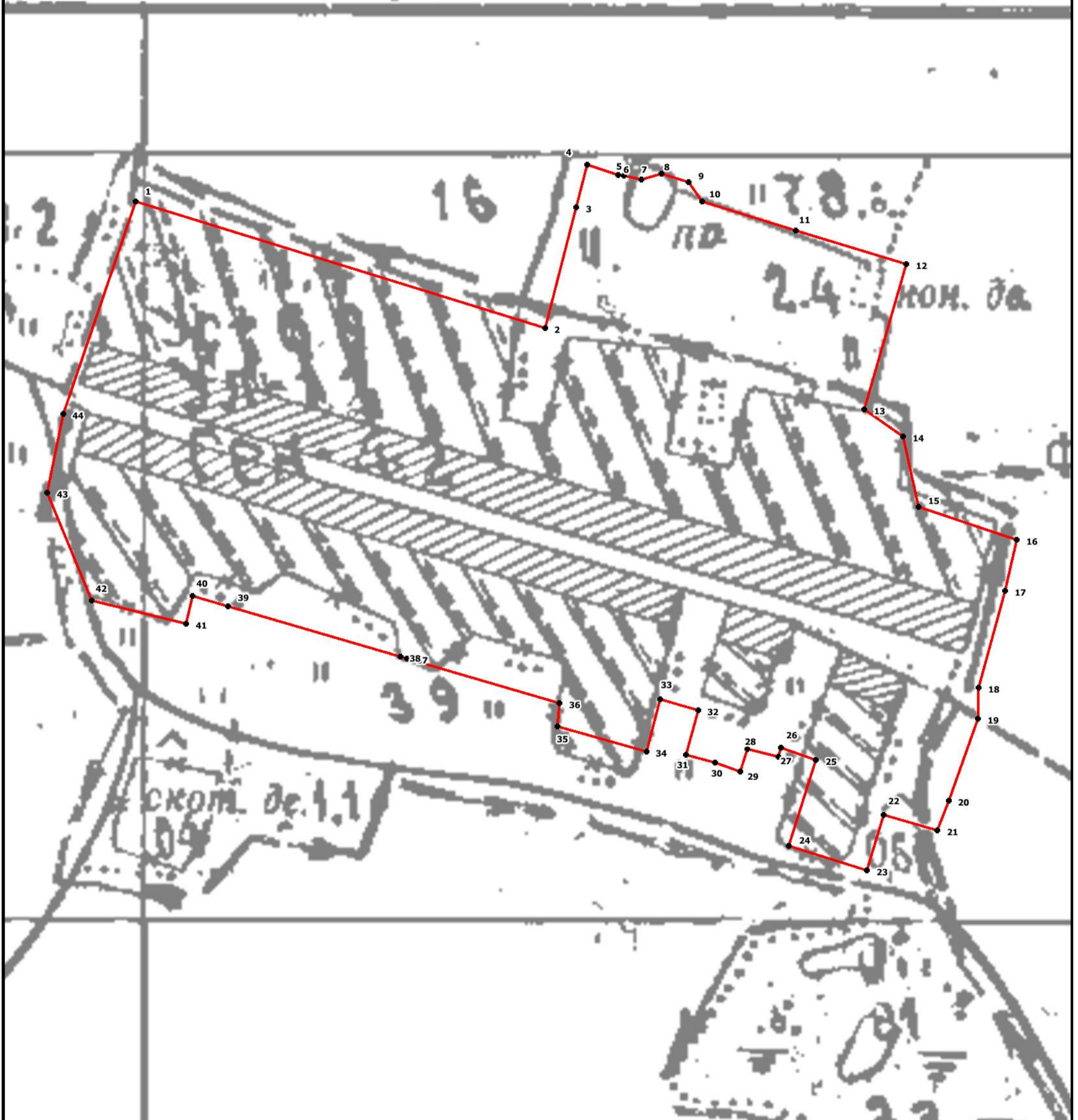
План границ объекта

Используемые условные обозначения:

1 Характерная точка границы, сведения о которой позволяют однозначно определить ее на местности

— Вновь образованная граница, сведения о которой достаточны для определения её местоположения

Для служебного пользования



Подпись _____ Струкова Е.Н.

Масштаб 1:2000

Дата "___" _____ 2020г.

Место для оттиска печати (при наличии) лица, составившего описание местоположения границ объекта

ОПИСАНИЕ МЕСТОПОЛОЖЕНИЯ ГРАНИЦ
территориальной зоны – зона застройки индивидуальными жилыми домами (Ж1)
населенного пункта Чудово Щербининского сельского поселения
Калининского района Тверской области
(наименование объекта местоположение границ, которого описано
(далее - объект))

Сведения об объекте

N п/п	Характеристики объекта	Описание характеристик
1	2	3
1	Местоположение объекта	Тверская область, Калининский район, Щербининское сельское поселение, д. Чудово
2	Площадь объекта +/- величина погрешности определения площади (Р +/- Дельта Р)	1463832 кв. м +/- 591 кв. м
3	Иные характеристики объекта	-

ОПИСАНИЕ МЕСТОПОЛОЖЕНИЯ ГРАНИЦ
территориальной зоны – зона застройки индивидуальными жилыми домами (Ж1)
населенного пункта Чудово Щербининского сельского поселения
Калининского района Тверской области
(наименование объекта местоположение границ, которого описано
(далее - объект))

Сведения о местоположении границ объекта

1. Система координат СК кадастрового округа, зона 2

2. Сведения о характерных точках границ объекта

Обозначение характерных точек границ	Координаты, м		Метод определения координат и средняя квадратическая погрешность положения характерной точки (Mt), м	Описание обозначения точки
	X	Y		
1	2	3	4	5
(1)				
1	274315.32	2283514.24	<i>Mt=0.10; метод - картометрический</i>	-
2	274239.89	2283706.60	<i>Mt=0.10; метод - картометрический</i>	-
3	274201.35	2283804.90	<i>Mt=0.10; метод - картометрический</i>	-
4	274392.29	2283855.62	<i>Mt=0.10; метод - картометрический</i>	-
5	274330.63	2283904.02	<i>Mt=0.10; метод - картометрический</i>	-
6	274336.17	2283956.30	<i>Mt=0.10; метод - картометрический</i>	-
7	274340.19	2283994.33	<i>Mt=0.10; метод - картометрический</i>	-
8	274343.35	2284024.20	<i>Mt=0.10; метод - картометрический</i>	-
9	274352.27	2284026.87	<i>Mt=0.10; метод - картометрический</i>	-
10	274358.26	2284047.80	<i>Mt=0.10; метод - картометрический</i>	-
11	274358.30	2284054.94	<i>Mt=0.10; метод - картометрический</i>	-
12	274351.21	2284063.83	<i>Mt=0.10; метод - картометрический</i>	-
13	274341.74	2284071.99	<i>Mt=0.10; метод - картометрический</i>	-
14	274338.61	2284079.20	<i>Mt=0.10; метод - картометрический</i>	-
15	274330.74	2284089.70	<i>Mt=0.10; метод - картометрический</i>	-
16	274336.44	2284111.79	<i>Mt=0.10; метод - картометрический</i>	-
17	274341.27	2284123.59	<i>Mt=0.10; метод - картометрический</i>	-
18	274334.31	2284151.53	<i>Mt=0.10; метод - картометрический</i>	-
19	274333.23	2284163.31	<i>Mt=0.10; метод - картометрический</i>	-

20	274341.17	2284202.48	<i>Mt=0.10; метод - картометрический</i>	-
21	274342.30	2284242.50	<i>Mt=0.10; метод - картометрический</i>	-
22	274357.37	2284273.19	<i>Mt=0.10; метод - картометрический</i>	-
23	274372.68	2284286.77	<i>Mt=0.10; метод - картометрический</i>	-
24	274371.05	2284296.44	<i>Mt=0.10; метод - картометрический</i>	-
25	274375.03	2284297.83	<i>Mt=0.10; метод - картометрический</i>	-
26	274379.50	2284299.38	<i>Mt=0.10; метод - картометрический</i>	-
27	274369.78	2284310.00	<i>Mt=0.10; метод - картометрический</i>	-
28	274330.87	2284352.48	<i>Mt=0.10; метод - картометрический</i>	-
29	274116.63	2284316.74	<i>Mt=0.10; метод - картометрический</i>	-
30	274134.10	2284269.89	<i>Mt=0.10; метод - картометрический</i>	-
31	274080.18	2284249.94	<i>Mt=0.10; метод - картометрический</i>	-
32	274076.32	2284265.32	<i>Mt=0.10; метод - картометрический</i>	-
33	273972.98	2284220.80	<i>Mt=0.10; метод - картометрический</i>	-
34	273931.65	2284319.31	<i>Mt=0.10; метод - картометрический</i>	-
35	273820.64	2284272.20	<i>Mt=0.10; метод - картометрический</i>	-
36	273912.75	2284057.71	<i>Mt=0.10; метод - картометрический</i>	-
37	273817.25	2283974.86	<i>Mt=0.10; метод - картометрический</i>	-
38	273851.64	2283938.30	<i>Mt=0.10; метод - картометрический</i>	-
39	273796.06	2283889.84	<i>Mt=0.10; метод - картометрический</i>	-
40	273676.97	2283977.02	<i>Mt=0.10; метод - картометрический</i>	-
41	273623.60	2283872.52	<i>Mt=0.10; метод - картометрический</i>	-
42	273555.07	2283738.60	<i>Mt=0.10; метод - картометрический</i>	-
43	273489.78	2283609.46	<i>Mt=0.10; метод - картометрический</i>	-
44	273564.84	2283579.52	<i>Mt=0.10; метод - картометрический</i>	-
45	273761.86	2283474.11	<i>Mt=0.10; метод - картометрический</i>	-
46	273815.97	2283425.80	<i>Mt=0.10; метод - картометрический</i>	-
47	273813.10	2283363.38	<i>Mt=0.10; метод - картометрический</i>	-
48	274014.47	2283363.71	<i>Mt=0.10; метод - картометрический</i>	-
49	274022.70	2283503.46	<i>Mt=0.10; метод - картометрический</i>	-
1	274315.32	2283514.24	<i>Mt=0.10; метод - картометрический</i>	-

(2)				
50	273475.14	2283635.81	<i>Mt=0.10; метод - картометрический</i>	-
51	273439.32	2283707.00	<i>Mt=0.10; метод - картометрический</i>	-
52	273425.72	2283734.02	<i>Mt=0.10; метод - картометрический</i>	-
53	273412.12	2283761.04	<i>Mt=0.10; метод - картометрический</i>	-
54	273398.52	2283788.06	<i>Mt=0.10; метод - картометрический</i>	-
55	273328.84	2283926.52	<i>Mt=0.10; метод - картометрический</i>	-
56	273315.25	2283953.54	<i>Mt=0.10; метод - картометрический</i>	-
57	273301.65	2283980.56	<i>Mt=0.10; метод - картометрический</i>	-
58	273288.05	2284007.58	<i>Mt=0.10; метод - картометрический</i>	-
59	273284.96	2284013.72	<i>Mt=0.10; метод - картометрический</i>	-
60	273310.14	2284030.05	<i>Mt=0.10; метод - картометрический</i>	-
61	273402.55	2284089.97	<i>Mt=0.10; метод - картометрический</i>	-
62	273410.60	2284095.70	<i>Mt=0.10; метод - картометрический</i>	-
63	273435.05	2284113.10	<i>Mt=0.10; метод - картометрический</i>	-
64	273459.50	2284130.50	<i>Mt=0.10; метод - картометрический</i>	-
65	273483.94	2284147.91	<i>Mt=0.10; метод - картометрический</i>	-
66	273508.39	2284165.31	<i>Mt=0.10; метод - картометрический</i>	-
67	273521.57	2284174.69	<i>Mt=0.10; метод - картометрический</i>	-
68	273533.55	2284181.66	<i>Mt=0.10; метод - картометрический</i>	-
69	273559.53	2284196.80	<i>Mt=0.10; метод - картометрический</i>	-
70	273585.51	2284211.94	<i>Mt=0.10; метод - картометрический</i>	-
71	273611.49	2284227.07	<i>Mt=0.10; метод - картометрический</i>	-
72	273637.47	2284242.20	<i>Mt=0.10; метод - картометрический</i>	-
73	273654.25	2284251.98	<i>Mt=0.10; метод - картометрический</i>	-
74	273663.12	2284257.84	<i>Mt=0.10; метод - картометрический</i>	-
75	273688.14	2284274.39	<i>Mt=0.10; метод - картометрический</i>	-
76	273713.16	2284290.94	<i>Mt=0.10; метод - картометрический</i>	-
77	273738.18	2284307.49	<i>Mt=0.10; метод - картометрический</i>	-
78	273763.21	2284324.04	<i>Mt=0.10; метод - картометрический</i>	-
79	273776.05	2284332.53	<i>Mt=0.10; метод - картометрический</i>	-

80	273746.30	2284392.82	<i>Mt=0.10; метод - картометрический</i>	-
81	273739.60	2284406.40	<i>Mt=0.10; метод - картометрический</i>	-
82	273673.05	2284541.27	<i>Mt=0.10; метод - картометрический</i>	-
83	273657.42	2284572.96	<i>Mt=0.10; метод - картометрический</i>	-
84	273644.02	2284600.11	<i>Mt=0.10; метод - картометрический</i>	-
85	273636.45	2284615.45	<i>Mt=0.10; метод - картометрический</i>	-
86	273632.82	2284628.75	<i>Mt=0.10; метод - картометрический</i>	-
87	273620.03	2284675.64	<i>Mt=0.10; метод - картометрический</i>	-
88	273619.40	2284677.93	<i>Mt=0.10; метод - картометрический</i>	-
89	273601.69	2284730.85	<i>Mt=0.10; метод - картометрический</i>	-
90	273582.75	2284787.46	<i>Mt=0.10; метод - картометрический</i>	-
91	273571.63	2284820.68	<i>Mt=0.10; метод - картометрический</i>	-
92	273563.81	2284844.07	<i>Mt=0.10; метод - картометрический</i>	-
93	273557.77	2284862.12	<i>Mt=0.10; метод - картометрический</i>	-
94	273536.74	2284893.37	<i>Mt=0.10; метод - картометрический</i>	-
95	273448.85	2285023.95	<i>Mt=0.10; метод - картометрический</i>	-
96	273442.94	2285032.74	<i>Mt=0.10; метод - картометрический</i>	-
97	273434.13	2285026.86	<i>Mt=0.10; метод - картометрический</i>	-
98	273333.56	2284959.77	<i>Mt=0.10; метод - картометрический</i>	-
99	273308.61	2284943.11	<i>Mt=0.10; метод - картометрический</i>	-
100	273283.66	2284926.45	<i>Mt=0.10; метод - картометрический</i>	-
101	273258.71	2284909.80	<i>Mt=0.10; метод - картометрический</i>	-
102	273233.76	2284893.14	<i>Mt=0.10; метод - картометрический</i>	-
103	273222.16	2284885.39	<i>Mt=0.10; метод - картометрический</i>	-
104	273208.82	2284876.47	<i>Mt=0.10; метод - картометрический</i>	-
105	273183.87	2284859.80	<i>Mt=0.10; метод - картометрический</i>	-
106	273158.93	2284843.13	<i>Mt=0.10; метод - картометрический</i>	-
107	273133.99	2284826.46	<i>Mt=0.10; метод - картометрический</i>	-
108	273109.04	2284809.79	<i>Mt=0.10; метод - картометрический</i>	-
109	273107.46	2284808.73	<i>Mt=0.10; метод - картометрический</i>	-
110	273084.29	2284792.85	<i>Mt=0.10; метод - картометрический</i>	-

111	273059.54	2284775.89	<i>Mt=0.10; метод - картометрический</i>	-
112	273034.79	2284758.93	<i>Mt=0.10; метод - картометрический</i>	-
113	273010.05	2284741.97	<i>Mt=0.10; метод - картометрический</i>	-
114	272988.47	2284727.18	<i>Mt=0.10; метод - картометрический</i>	-
115	272985.30	2284725.01	<i>Mt=0.10; метод - картометрический</i>	-
116	272960.56	2284708.05	<i>Mt=0.10; метод - картометрический</i>	-
117	272935.81	2284691.08	<i>Mt=0.10; метод - картометрический</i>	-
118	272911.06	2284674.13	<i>Mt=0.10; метод - картометрический</i>	-
119	272886.32	2284657.17	<i>Mt=0.10; метод - картометрический</i>	-
120	272876.66	2284650.55	<i>Mt=0.10; метод - картометрический</i>	-
121	272861.57	2284640.20	<i>Mt=0.10; метод - картометрический</i>	-
122	272812.08	2284606.27	<i>Mt=0.10; метод - картометрический</i>	-
123	272787.34	2284589.32	<i>Mt=0.10; метод - картометрический</i>	-
124	272770.67	2284577.89	<i>Mt=0.10; метод - картометрический</i>	-
125	272764.22	2284569.94	<i>Mt=0.10; метод - картометрический</i>	-
126	272744.47	2284545.60	<i>Mt=0.10; метод - картометрический</i>	-
127	272724.71	2284521.27	<i>Mt=0.10; метод - картометрический</i>	-
128	272705.57	2284497.67	<i>Mt=0.10; метод - картометрический</i>	-
129	272692.19	2284483.69	<i>Mt=0.10; метод - картометрический</i>	-
130	272681.57	2284472.60	<i>Mt=0.10; метод - картометрический</i>	-
131	272670.68	2284461.23	<i>Mt=0.10; метод - картометрический</i>	-
132	272639.12	2284428.27	<i>Mt=0.10; метод - картометрический</i>	-
133	272632.28	2284421.12	<i>Mt=0.10; метод - картометрический</i>	-
134	272642.76	2284356.12	<i>Mt=0.10; метод - картометрический</i>	-
135	272649.60	2284313.71	<i>Mt=0.10; метод - картометрический</i>	-
136	272647.33	2284309.07	<i>Mt=0.10; метод - картометрический</i>	-
137	272626.88	2284267.28	<i>Mt=0.10; метод - картометрический</i>	-
138	272626.05	2284265.58	<i>Mt=0.10; метод - картометрический</i>	-
139	272617.18	2284247.45	<i>Mt=0.10; метод - картометрический</i>	-
140	272610.85	2284157.06	<i>Mt=0.10; метод - картометрический</i>	-
141	272621.34	2284113.34	<i>Mt=0.10; метод - картометрический</i>	-

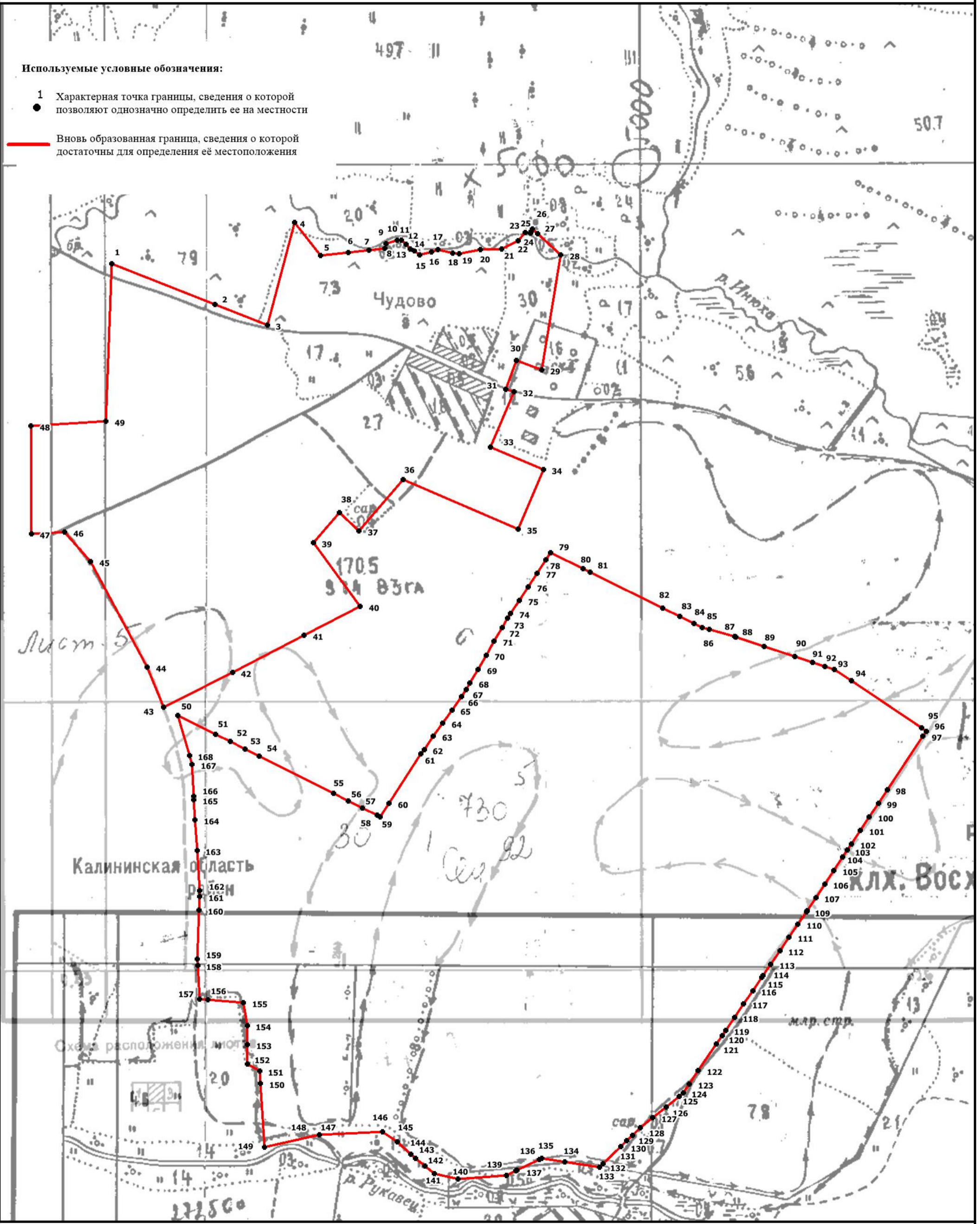
142	272635.04	2284095.77	<i>Mt=0.10; метод - картометрический</i>	-
143	272649.11	2284077.72	<i>Mt=0.10; метод - картометрический</i>	-
144	272656.87	2284069.48	<i>Mt=0.10; метод - картометрический</i>	-
145	272680.25	2284044.25	<i>Mt=0.10; метод - картометрический</i>	-
146	272699.34	2284016.30	<i>Mt=0.10; метод - картометрический</i>	-
147	272693.42	2283899.07	<i>Mt=0.10; метод - картометрический</i>	-
148	272693.31	2283898.54	<i>Mt=0.10; метод - картометрический</i>	-
149	272670.74	2283796.34	<i>Mt=0.10; метод - картометрический</i>	-
150	272789.97	2283789.05	<i>Mt=0.10; метод - картометрический</i>	-
151	272811.98	2283787.70	<i>Mt=0.10; метод - картометрический</i>	-
152	272825.48	2283765.18	<i>Mt=0.10; метод - картометрический</i>	-
153	272861.48	2283764.99	<i>Mt=0.10; метод - картометрический</i>	-
154	272897.49	2283764.80	<i>Mt=0.10; метод - картометрический</i>	-
155	272940.35	2283757.58	<i>Mt=0.10; метод - картометрический</i>	-
156	272945.42	2283690.98	<i>Mt=0.10; метод - картометрический</i>	-
157	272946.62	2283675.25	<i>Mt=0.10; метод - картометрический</i>	-
158	273009.61	2283672.23	<i>Mt=0.10; метод - картометрический</i>	-
159	273021.10	2283671.68	<i>Mt=0.10; метод - картометрический</i>	-
160	273112.30	2283675.39	<i>Mt=0.10; метод - картометрический</i>	-
161	273137.52	2283676.41	<i>Mt=0.10; метод - картометрический</i>	-
162	273148.24	2283675.79	<i>Mt=0.10; метод - картометрический</i>	-
163	273223.64	2283671.42	<i>Mt=0.10; метод - картометрический</i>	-
164	273280.19	2283668.14	<i>Mt=0.10; метод - картометрический</i>	-
165	273317.83	2283666.05	<i>Mt=0.10; метод - картометрический</i>	-
166	273324.70	2283665.67	<i>Mt=0.10; метод - картометрический</i>	-
167	273383.71	2283662.41	<i>Mt=0.10; метод - картометрический</i>	-
168	273400.27	2283657.59	<i>Mt=0.10; метод - картометрический</i>	-
50	273475.14	2283635.81	<i>Mt=0.10; метод - картометрический</i>	-

ОПИСАНИЕ МЕСТОПОЛОЖЕНИЯ ГРАНИЦ
территориальной зоны - зона застройки индивидуальными жилыми домами (Ж1)
населённого пункта Чудово Щербининского сельского поселения Калининского района Тверской области

План границ объекта

Используемые условные обозначения:

- 1 Характерная точка границы, сведения о которой позволяют однозначно определить ее на местности
-
- вновь образованная граница, сведения о которой достаточны для определения её местоположения



Подпись _____ Струкова Е.Н.

Масштаб 1:2000

Дата "___" _____ 2020г.

Место для оттиска печати (при наличии) лица, составившего описание местоположения границ объекта

<p align="center">ОПИСАНИЕ МЕСТОПОЛОЖЕНИЯ ГРАНИЦ территориальной зоны – зона застройки индивидуальными жилыми домами (Ж1) населенного пункта Щербинино Щербининского сельского поселения Калининского района Тверской области (наименование объекта местоположение границ, которого описано (далее - объект)</p>		
Сведения об объекте		
№ п/п	Характеристики объекта	Описание характеристик
1	2	3
1	Местоположение объекта	Тверская область, Калининский район, Щербининское сельское поселение, д. Щербинино
2	Площадь объекта +/- величина погрешности определения площади (Р +/- Дельта Р)	235479 кв. м +/- 170 кв. м
3	Иные характеристики объекта	-

ОПИСАНИЕ МЕСТОПОЛОЖЕНИЯ ГРАНИЦ территориальной зоны – зона застройки индивидуальными жилыми домами (Ж1) населенного пункта Щербинино Щербининского сельского поселения Калининского района Тверской области (наименование объекта местоположение границ, которого описано (далее - объект)				
Сведения о местоположении границ объекта				
1. Система координат СК кадастрового округа, зона 2				
2. Сведения о характерных точках границ объекта				
Обозначение характерных точек границ	Координаты, м		Метод определения координат и средняя квадратическая погрешность положения характерной точки (Mt), м	Описание обозначения точки
	X	Y		
1	2	3	4	5
1	278775.46	2283002.56	<i>Mt=0.10; метод - картометрический</i>	-
2	278788.46	2283150.32	<i>Mt=0.10; метод - картометрический</i>	-
3	278765.08	2283299.39	<i>Mt=0.10; метод - картометрический</i>	-
4	278687.50	2283286.72	<i>Mt=0.10; метод - картометрический</i>	-
5	278684.25	2283300.54	<i>Mt=0.10; метод - картометрический</i>	-
6	278631.39	2283298.43	<i>Mt=0.10; метод - картометрический</i>	-
7	278601.41	2283337.78	<i>Mt=0.10; метод - картометрический</i>	-
8	278586.05	2283358.66	<i>Mt=0.10; метод - картометрический</i>	-
9	278485.46	2283349.20	<i>Mt=0.10; метод - картометрический</i>	-
10	278466.04	2283424.97	<i>Mt=0.10; метод - картометрический</i>	-
11	278417.51	2283426.35	<i>Mt=0.10; метод - картометрический</i>	-
12	278417.10	2283445.06	<i>Mt=0.10; метод - картометрический</i>	-
13	278422.54	2283452.60	<i>Mt=0.10; метод - картометрический</i>	-
14	278431.07	2283472.09	<i>Mt=0.10; метод - картометрический</i>	-
15	278423.27	2283609.14	<i>Mt=0.10; метод - картометрический</i>	-
16	278447.58	2283613.89	<i>Mt=0.10; метод - картометрический</i>	-
17	278431.72	2283626.20	<i>Mt=0.10; метод - картометрический</i>	-
18	278393.75	2283719.19	<i>Mt=0.10; метод - картометрический</i>	-
19	278334.96	2283694.40	<i>Mt=0.10; метод - картометрический</i>	-
20	278329.04	2283687.94	<i>Mt=0.10; метод - картометрический</i>	-

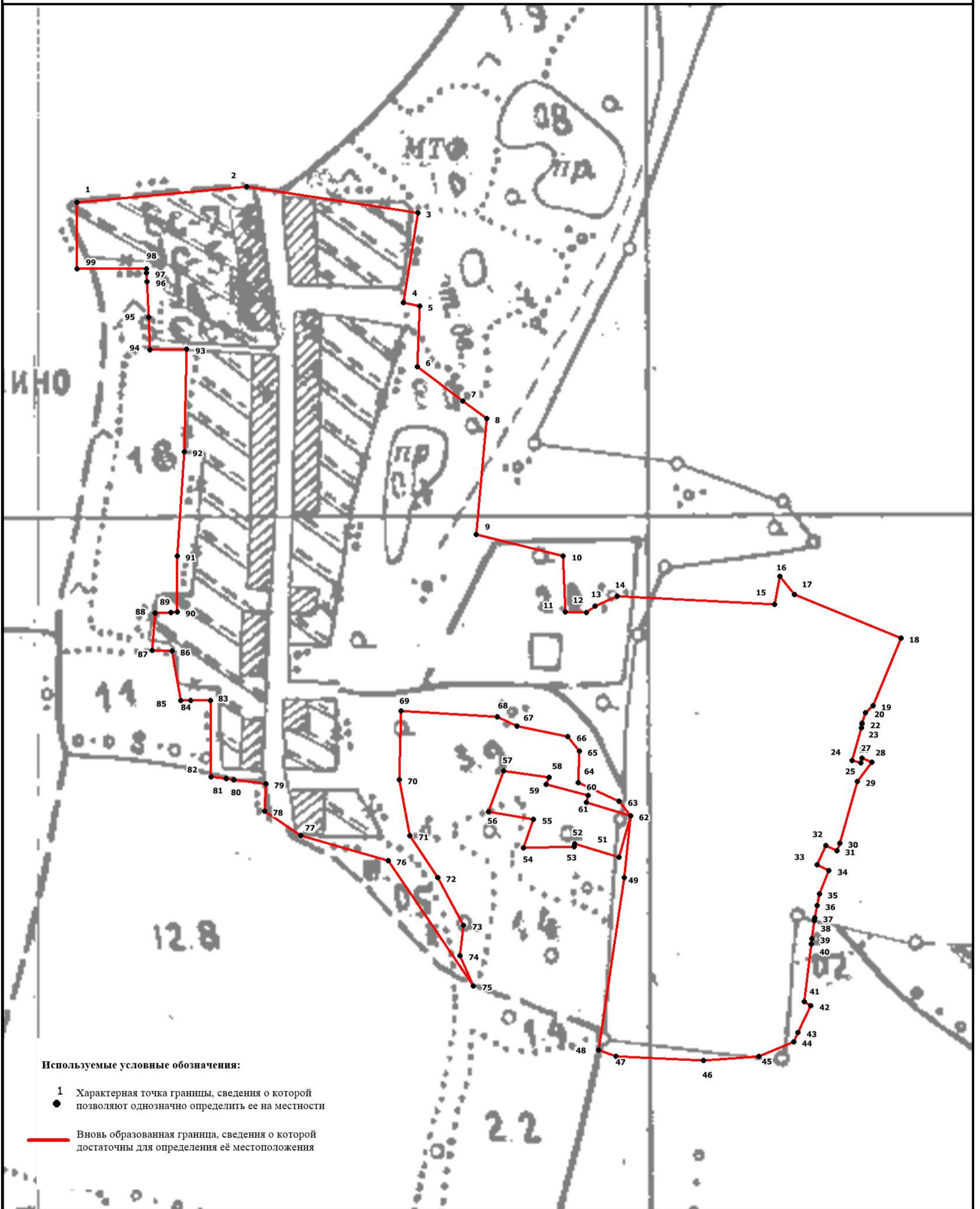
21	278319.46	2283684.67	<i>Mt=0.10; метод - картометрический</i>	-
22	278318.99	2283684.63	<i>Mt=0.10; метод - картометрический</i>	-
23	278315.87	2283684.44	<i>Mt=0.10; метод - картометрический</i>	-
24	278287.52	2283676.29	<i>Mt=0.10; метод - картометрический</i>	-
25	278287.27	2283676.22	<i>Mt=0.10; метод - картометрический</i>	-
26	278285.22	2283683.61	<i>Mt=0.10; метод - картометрический</i>	-
27	278289.25	2283684.93	<i>Mt=0.10; метод - картометрический</i>	-
28	278285.64	2283693.13	<i>Mt=0.10; метод - картометрический</i>	-
29	278269.24	2283680.51	<i>Mt=0.10; метод - картометрический</i>	-
30	278215.31	2283664.81	<i>Mt=0.10; метод - картометрический</i>	-
31	278208.94	2283662.24	<i>Mt=0.10; метод - картометрический</i>	-
32	278213.36	2283652.99	<i>Mt=0.10; метод - картометрический</i>	-
33	278196.76	2283645.12	<i>Mt=0.10; метод - картометрический</i>	-
34	278191.74	2283655.33	<i>Mt=0.10; метод - картометрический</i>	-
35	278171.10	2283646.83	<i>Mt=0.10; метод - картометрический</i>	-
36	278161.42	2283644.92	<i>Mt=0.10; метод - картометрический</i>	-
37	278150.77	2283642.82	<i>Mt=0.10; метод - картометрический</i>	-
38	278148.00	2283642.27	<i>Mt=0.10; метод - картометрический</i>	-
39	278132.20	2283640.24	<i>Mt=0.10; метод - картометрический</i>	-
40	278127.83	2283639.68	<i>Mt=0.10; метод - картометрический</i>	-
41	278077.61	2283633.21	<i>Mt=0.10; метод - картометрический</i>	-
42	278074.03	2283639.23	<i>Mt=0.10; метод - картометрический</i>	-
43	278050.61	2283627.82	<i>Mt=0.10; метод - картометрический</i>	-
44	278042.53	2283623.88	<i>Mt=0.10; метод - картометрический</i>	-
45	278030.22	2283593.42	<i>Mt=0.10; метод - картометрический</i>	-
46	278026.86	2283545.27	<i>Mt=0.10; метод - картометрический</i>	-
47	278030.40	2283469.23	<i>Mt=0.10; метод - картометрический</i>	-
48	278036.31	2283453.71	<i>Mt=0.10; метод - картометрический</i>	-
49	278186.03	2283476.93	<i>Mt=0.10; метод - картометрический</i>	-
50	278240.14	2283482.60	<i>Mt=0.10; метод - картометрический</i>	-
51	278204.07	2283472.34	<i>Mt=0.10; метод - картометрический</i>	-

52	278215.90	2283434.07	<i>Mt=0.10; метод - картометрический</i>	-
53	278213.23	2283433.38	<i>Mt=0.10; метод - картометрический</i>	-
54	278212.28	2283389.12	<i>Mt=0.10; метод - картометрический</i>	-
55	278237.40	2283397.97	<i>Mt=0.10; метод - картометрический</i>	-
56	278243.77	2283358.92	<i>Mt=0.10; метод - картометрический</i>	-
57	278279.57	2283371.95	<i>Mt=0.10; метод - картометрический</i>	-
58	278273.73	2283411.52	<i>Mt=0.10; метод - картометрический</i>	-
59	278267.77	2283409.35	<i>Mt=0.10; метод - картометрический</i>	-
60	278257.75	2283445.80	<i>Mt=0.10; метод - картометрический</i>	-
61	278251.83	2283444.18	<i>Mt=0.10; метод - картометрический</i>	-
62	278240.14	2283482.60	<i>Mt=0.10; метод - картометрический</i>	-
63	278252.77	2283472.67	<i>Mt=0.10; метод - картометрический</i>	-
64	278268.99	2283437.22	<i>Mt=0.10; метод - картометрический</i>	-
65	278296.56	2283438.20	<i>Mt=0.10; метод - картометрический</i>	-
66	278309.14	2283428.30	<i>Mt=0.10; метод - картометрический</i>	-
67	278318.18	2283383.76	<i>Mt=0.10; метод - картометрический</i>	-
68	278326.63	2283366.90	<i>Mt=0.10; метод - картометрический</i>	-
69	278331.68	2283282.81	<i>Mt=0.10; метод - картометрический</i>	-
70	278271.89	2283281.05	<i>Mt=0.10; метод - картометрический</i>	-
71	278223.20	2283290.22	<i>Mt=0.10; метод - картометрический</i>	-
72	278186.57	2283314.11	<i>Mt=0.10; метод - картометрический</i>	-
73	278145.40	2283336.58	<i>Mt=0.10; метод - картометрический</i>	-
74	278118.63	2283333.39	<i>Mt=0.10; метод - картометрический</i>	-
75	278092.51	2283344.92	<i>Mt=0.10; метод - картометрический</i>	-
76	278201.59	2283271.13	<i>Mt=0.10; метод - картометрический</i>	-
77	278223.88	2283195.02	<i>Mt=0.10; метод - картометрический</i>	-
78	278245.25	2283163.51	<i>Mt=0.10; метод - картометрический</i>	-
79	278269.13	2283164.73	<i>Mt=0.10; метод - картометрический</i>	-
80	278272.61	2283137.01	<i>Mt=0.10; метод - картометрический</i>	-
81	278273.54	2283130.14	<i>Mt=0.10; метод - картометрический</i>	-
82	278275.11	2283116.81	<i>Mt=0.10; метод - картометрический</i>	-

83	278341.69	2283116.82	<i>Mt=0.10; метод - картометрический</i>	-
84	278341.88	2283099.47	<i>Mt=0.10; метод - картометрический</i>	-
85	278341.97	2283090.79	<i>Mt=0.10; метод - картометрический</i>	-
86	278384.98	2283083.20	<i>Mt=0.10; метод - картометрический</i>	-
87	278385.30	2283065.96	<i>Mt=0.10; метод - картометрический</i>	-
88	278417.99	2283068.89	<i>Mt=0.10; метод - картометрический</i>	-
89	278418.57	2283082.46	<i>Mt=0.10; метод - картометрический</i>	-
90	278418.86	2283087.94	<i>Mt=0.10; метод - картометрический</i>	-
91	278467.63	2283088.18	<i>Mt=0.10; метод - картометрический</i>	-
92	278558.31	2283094.78	<i>Mt=0.10; метод - картометрический</i>	-
93	278647.66	2283097.48	<i>Mt=0.10; метод - картометрический</i>	-
94	278647.07	2283065.46	<i>Mt=0.10; метод - картометрический</i>	-
95	278675.42	2283064.54	<i>Mt=0.10; метод - картометрический</i>	-
96	278706.53	2283063.10	<i>Mt=0.10; метод - картометрический</i>	-
97	278714.13	2283062.76	<i>Mt=0.10; метод - картометрический</i>	-
98	278717.33	2283062.60	<i>Mt=0.10; метод - картометрический</i>	-
99	278717.86	2283002.31	<i>Mt=0.10; метод - картометрический</i>	-
1	278775.46	2283002.56	<i>Mt=0.10; метод - картометрический</i>	-

ОПИСАНИЕ МЕСТОПОЛОЖЕНИЯ ГРАНИЦ
территориальной зоны -зона застройки индивидуальными жилыми домами (Ж1)
населённого пункта Щербинино Щербининского сельского поселения Калининского района Тверской области

План границ объекта



Используемые условные обозначения:

1 Характерная точка границы, сведения о которой позволяют однозначно определить ее на местности

— Вновь образованная граница, сведения о которой достаточны для определения её местоположения

Подпись _____ Струкова Е.Н.

Масштаб 1:3000

Дата "___" _____ 2020г.

Место для оттиска печати (при наличии) лица, составившего описание местоположения границ объекта

<p align="center">ОПИСАНИЕ МЕСТОПОЛОЖЕНИЯ ГРАНИЦ территориальной зоны – зона застройки индивидуальными жилыми домами (Ж1) населенного пункта Чуприяново Щербининского сельского поселения Калининского района Тверской области (наименование объекта местоположение границ, которого описано (далее - объект)</p>		
Сведения об объекте		
№ п/п	Характеристики объекта	Описание характеристик
1	2	3
1	Местоположение объекта	Тверская область, Калининский район, Щербининское сельское поселение, д. Чуприяново
2	Площадь объекта +/- величина погрешности определения площади (Р +/- Дельта Р)	721607 кв. м +/- 297 кв. м
3	Иные характеристики объекта	-

<p align="center">ОПИСАНИЕ МЕСТОПОЛОЖЕНИЯ ГРАНИЦ территориальной зоны – зона застройки индивидуальными жилыми домами (Ж1) населенного пункта Чуприяново Щербининского сельского поселения Калининского района Тверской области (наименование объекта местоположение границ, которого описано (далее - объект))</p>				
Сведения о местоположении границ объекта				
1. Система координат СК кадастрового округа, зона 2				
2. Сведения о характерных точках границ объекта				
Обозначение характерных точек границ	Координаты, м		Метод определения координат и средняя квадратическая погрешность положения характерной точки (Mt), м	Описание обозначения точки
	X	Y		
1	2	3	4	5
1	278889.20	2284747.77	<i>Mt=0.10; метод - картометрический</i>	-
2	278888.47	2284915.34	<i>Mt=0.10; метод - картометрический</i>	-
3	278794.14	2284918.58	<i>Mt=0.10; метод - картометрический</i>	-
4	278760.04	2284921.87	<i>Mt=0.10; метод - картометрический</i>	-
5	278728.41	2284925.01	<i>Mt=0.10; метод - картометрический</i>	-
6	278697.20	2284929.02	<i>Mt=0.10; метод - картометрический</i>	-
7	278667.21	2284928.21	<i>Mt=0.10; метод - картометрический</i>	-
8	278637.22	2284927.40	<i>Mt=0.10; метод - картометрический</i>	-
9	278636.60	2284933.98	<i>Mt=0.10; метод - картометрический</i>	-
10	278621.06	2285100.04	<i>Mt=0.10; метод - картометрический</i>	-
11	278580.71	2285079.52	<i>Mt=0.10; метод - картометрический</i>	-
12	278566.00	2285093.00	<i>Mt=0.10; метод - картометрический</i>	-
13	278565.39	2285105.62	<i>Mt=0.10; метод - картометрический</i>	-
14	278620.27	2285108.44	<i>Mt=0.10; метод - картометрический</i>	-
15	278618.80	2285138.42	<i>Mt=0.10; метод - картометрический</i>	-
16	278563.84	2285135.58	<i>Mt=0.10; метод - картометрический</i>	-
17	278559.15	2285220.78	<i>Mt=0.10; метод - картометрический</i>	-
18	278372.46	2285233.92	<i>Mt=0.10; метод - картометрический</i>	-
19	278372.31	2285233.93	<i>Mt=0.10; метод - картометрический</i>	-
20	278264.88	2285241.49	<i>Mt=0.10; метод - картометрический</i>	-
21	278133.99	2285425.25	<i>Mt=0.10; метод - картометрический</i>	-

22	278076.47	2285502.89	<i>Mt=0.10; метод - картометрический</i>	-
23	277837.64	2285514.69	<i>Mt=0.10; метод - картометрический</i>	-
24	277839.20	2285459.31	<i>Mt=0.10; метод - картометрический</i>	-
25	277852.07	2285312.44	<i>Mt=0.10; метод - картометрический</i>	-
26	277852.58	2285282.45	<i>Mt=0.10; метод - картометрический</i>	-
27	277853.09	2285252.45	<i>Mt=0.10; метод - картометрический</i>	-
28	277853.60	2285222.46	<i>Mt=0.10; метод - картометрический</i>	-
29	277854.11	2285192.46	<i>Mt=0.10; метод - картометрический</i>	-
30	277854.62	2285162.46	<i>Mt=0.10; метод - картометрический</i>	-
31	277855.12	2285132.47	<i>Mt=0.10; метод - картометрический</i>	-
32	277855.63	2285102.47	<i>Mt=0.10; метод - картометрический</i>	-
33	277855.35	2285086.35	<i>Mt=0.10; метод - картометрический</i>	-
34	277937.06	2285089.18	<i>Mt=0.10; метод - картометрический</i>	-
35	277994.77	2285090.13	<i>Mt=0.10; метод - картометрический</i>	-
36	277994.81	2285060.13	<i>Mt=0.10; метод - картометрический</i>	-
37	278044.81	2285060.95	<i>Mt=0.10; метод - картометрический</i>	-
38	278043.76	2284992.58	<i>Mt=0.10; метод - картометрический</i>	-
39	278045.32	2284940.18	<i>Mt=0.10; метод - картометрический</i>	-
40	278044.11	2284925.33	<i>Mt=0.10; метод - картометрический</i>	-
41	277996.25	2284925.94	<i>Mt=0.10; метод - картометрический</i>	-
42	277966.40	2284929.02	<i>Mt=0.10; метод - картометрический</i>	-
43	277925.78	2284933.06	<i>Mt=0.10; метод - картометрический</i>	-
44	277869.66	2284938.61	<i>Mt=0.10; метод - картометрический</i>	-
45	277522.59	2284976.25	<i>Mt=0.10; метод - картометрический</i>	-
46	277490.53	2284980.31	<i>Mt=0.10; метод - картометрический</i>	-
47	277447.20	2284987.35	<i>Mt=0.10; метод - картометрический</i>	-
48	277381.80	2284995.35	<i>Mt=0.10; метод - картометрический</i>	-
49	277380.41	2284964.15	<i>Mt=0.10; метод - картометрический</i>	-
50	277380.07	2284958.27	<i>Mt=0.10; метод - картометрический</i>	-
51	277368.49	2284965.55	<i>Mt=0.10; метод - картометрический</i>	-
52	277342.53	2284972.21	<i>Mt=0.10; метод - картометрический</i>	-

53	277320.15	2284975.91	<i>Mt=0.10; метод - картометрический</i>	-
54	277298.20	2284972.29	<i>Mt=0.10; метод - картометрический</i>	-
55	277285.99	2284970.27	<i>Mt=0.10; метод - картометрический</i>	-
56	277284.75	2284963.36	<i>Mt=0.10; метод - картометрический</i>	-
57	277274.86	2284961.71	<i>Mt=0.10; метод - картометрический</i>	-
58	277272.95	2284921.46	<i>Mt=0.10; метод - картометрический</i>	-
59	277267.11	2284920.92	<i>Mt=0.10; метод - картометрический</i>	-
60	277271.02	2284763.48	<i>Mt=0.10; метод - картометрический</i>	-
61	277271.80	2284749.77	<i>Mt=0.10; метод - картометрический</i>	-
62	277275.32	2284744.17	<i>Mt=0.10; метод - картометрический</i>	-
63	277284.81	2284729.03	<i>Mt=0.10; метод - картометрический</i>	-
64	277293.72	2284715.54	<i>Mt=0.10; метод - картометрический</i>	-
65	277293.07	2284709.32	<i>Mt=0.10; метод - картометрический</i>	-
66	277299.95	2284689.91	<i>Mt=0.10; метод - картометрический</i>	-
67	277301.48	2284686.16	<i>Mt=0.10; метод - картометрический</i>	-
68	277313.34	2284657.00	<i>Mt=0.10; метод - картометрический</i>	-
69	277321.07	2284658.92	<i>Mt=0.10; метод - картометрический</i>	-
70	277321.76	2284672.01	<i>Mt=0.10; метод - картометрический</i>	-
71	277329.42	2284661.01	<i>Mt=0.10; метод - картометрический</i>	-
72	277336.24	2284651.24	<i>Mt=0.10; метод - картометрический</i>	-
73	277373.53	2284645.05	<i>Mt=0.10; метод - картометрический</i>	-
74	277493.98	2284646.43	<i>Mt=0.10; метод - картометрический</i>	-
75	277523.25	2284610.44	<i>Mt=0.10; метод - картометрический</i>	-
76	277530.03	2284601.73	<i>Mt=0.10; метод - картометрический</i>	-
77	277592.09	2284534.67	<i>Mt=0.10; метод - картометрический</i>	-
78	278008.66	2284511.71	<i>Mt=0.10; метод - картометрический</i>	-
79	278006.40	2284603.68	<i>Mt=0.10; метод - картометрический</i>	-
80	278010.78	2284603.85	<i>Mt=0.10; метод - картометрический</i>	-
81	278024.32	2284604.07	<i>Mt=0.10; метод - картометрический</i>	-
82	278065.96	2284608.95	<i>Mt=0.10; метод - картометрический</i>	-
83	278080.15	2284610.58	<i>Mt=0.10; метод - картометрический</i>	-

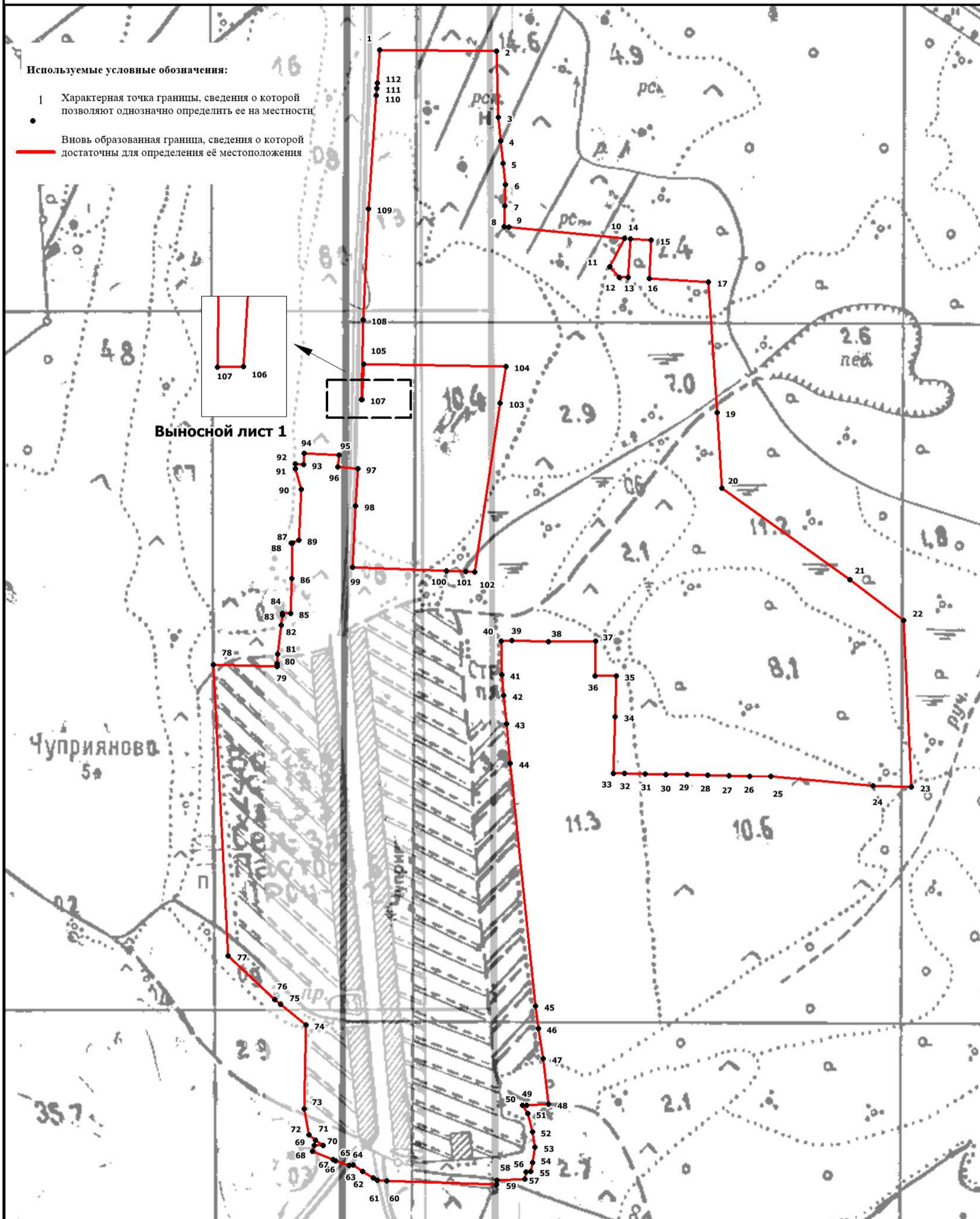
84	278082.58	2284610.88	<i>Mt=0.10; метод - картометрический</i>	-
85	278082.77	2284622.70	<i>Mt=0.10; метод - картометрический</i>	-
86	278132.74	2284623.96	<i>Mt=0.10; метод - картометрический</i>	-
87	278183.37	2284624.72	<i>Mt=0.10; метод - картометрический</i>	-
88	278183.05	2284623.03	<i>Mt=0.10; метод - картометрический</i>	-
89	278187.77	2284633.89	<i>Mt=0.10; метод - картометрический</i>	-
90	278260.04	2284637.78	<i>Mt=0.10; метод - картометрический</i>	-
91	278289.65	2284629.20	<i>Mt=0.10; метод - картометрический</i>	-
92	278296.70	2284628.78	<i>Mt=0.10; метод - картометрический</i>	-
93	278295.86	2284640.33	<i>Mt=0.10; метод - картометрический</i>	-
94	278311.81	2284641.15	<i>Mt=0.10; метод - картометрический</i>	-
95	278309.23	2284691.08	<i>Mt=0.10; метод - картометрический</i>	-
96	278292.27	2284690.20	<i>Mt=0.10; метод - картометрический</i>	-
97	278290.25	2284718.19	<i>Mt=0.10; метод - картометрический</i>	-
98	278237.16	2284715.78	<i>Mt=0.10; метод - картометрический</i>	-
99	278148.96	2284711.55	<i>Mt=0.10; метод - картометрический</i>	-
100	278144.32	2284845.84	<i>Mt=0.10; метод - картометрический</i>	-
101	278143.43	2284873.77	<i>Mt=0.10; метод - картометрический</i>	-
102	278142.93	2284886.89	<i>Mt=0.10; метод - картометрический</i>	-
103	278384.63	2284922.36	<i>Mt=0.10; метод - картометрический</i>	-
104	278437.47	2284930.22	<i>Mt=0.10; метод - картометрический</i>	-
105	278439.79	2284726.89	<i>Mt=0.10; метод - картометрический</i>	-
106	278389.40	2284723.84	<i>Mt=0.10; метод - картометрический</i>	-
107	278389.39	2284723.43	<i>Mt=0.10; метод - картометрический</i>	-
108	278503.52	2284725.12	<i>Mt=0.10; метод - картометрический</i>	-
109	278662.48	2284732.21	<i>Mt=0.10; метод - картометрический</i>	-
110	278824.73	2284743.35	<i>Mt=0.10; метод - картометрический</i>	-
111	278834.81	2284744.24	<i>Mt=0.10; метод - картометрический</i>	-
112	278841.78	2284744.52	<i>Mt=0.10; метод - картометрический</i>	-
1	278889.20	2284747.77	<i>Mt=0.10; метод - картометрический</i>	-

ОПИСАНИЕ МЕСТОПОЛОЖЕНИЯ ГРАНИЦ
территориальной зоны - зона застройки индивидуальными жилыми домами (Ж1)
населённого пункта Чуприяново Щербининского сельского поселения Калининского района Тверской области

План границ объекта

Используемые условные обозначения:

- 1 Характерная точка границы, сведения о которой позволяют однозначно определить ее на местности
- Вновь образованная граница, сведения о которой достаточны для определения её местоположения



Масштаб 1:5000

Подпись _____ Струкова Е.Н.

Дата "___" _____ 2020г.

Место для оттиска печати (при наличии) лица, составившего описание местоположения границ объекта

<p align="center">ОПИСАНИЕ МЕСТОПОЛОЖЕНИЯ ГРАНИЦ территориальной зоны – зона застройки индивидуальными жилыми домами (Ж1) населенного пункта жд.-ст. Чуприяновка Щербининского сельского поселения Калининского района Тверской области (наименование объекта местоположение границ, которого описано (далее - объект)</p>		
Сведения об объекте		
№ п/п	Характеристики объекта	Описание характеристик
1	2	3
1	Местоположение объекта	Тверская область, Калининский район, Щербининское сельское поселение, жд.-ст. Чуприяновка
2	Площадь объекта +/- величина погрешности определения площади (Р +/- Дельта Р)	1548605 кв. м +/- 669 кв. м
3	Иные характеристики объекта	-

ОПИСАНИЕ МЕСТОПОЛОЖЕНИЯ ГРАНИЦ территориальной зоны – зона застройки индивидуальными жилыми домами (Ж1) населенного пункта жд.-ст. Чуприяновка Щербининского сельского поселения Калининского района Тверской области (наименование объекта местоположение границ, которого описано (далее - объект)				
Сведения о местоположении границ объекта				
1. Система координат СК кадастрового округа, зона 2				
2. Сведения о характерных точках границ объекта				
Обозначение характерных точек границ	Координаты, м		Метод определения координат и средняя квадратическая погрешность положения характерной точки (Mt), м	Описание обозначения точки
	X	Y		
1	2	3	4	5
1	281542.78	2284344.85	<i>Mt=0.10; метод - картометрический</i>	-
2	281423.55	2284534.98	<i>Mt=0.10; метод - картометрический</i>	-
3	281263.20	2284709.85	<i>Mt=0.10; метод - картометрический</i>	-
4	281258.74	2284706.58	<i>Mt=0.10; метод - картометрический</i>	-
5	281254.42	2284703.46	<i>Mt=0.10; метод - картометрический</i>	-
6	281236.31	2284690.42	<i>Mt=0.10; метод - картометрический</i>	-
7	281199.31	2284741.54	<i>Mt=0.10; метод - картометрический</i>	-
8	281169.79	2284762.66	<i>Mt=0.10; метод - картометрический</i>	-
9	281117.25	2284809.87	<i>Mt=0.10; метод - картометрический</i>	-
10	281090.84	2284843.54	<i>Mt=0.10; метод - картометрический</i>	-
11	281084.43	2284852.15	<i>Mt=0.10; метод - картометрический</i>	-
12	281047.31	2284956.55	<i>Mt=0.10; метод - картометрический</i>	-
13	280992.54	2285005.90	<i>Mt=0.10; метод - картометрический</i>	-
14	280980.80	2285004.16	<i>Mt=0.10; метод - картометрический</i>	-
15	280963.76	2285001.65	<i>Mt=0.10; метод - картометрический</i>	-
16	280937.75	2284986.23	<i>Mt=0.10; метод - картометрический</i>	-
17	280898.82	2284961.92	<i>Mt=0.10; метод - картометрический</i>	-
18	280929.16	2284912.84	<i>Mt=0.10; метод - картометрический</i>	-
19	280780.58	2284825.73	<i>Mt=0.10; метод - картометрический</i>	-
20	280776.02	2284824.19	<i>Mt=0.10; метод - картометрический</i>	-

21	280626.05	2284772.56	<i>Mt=0.10; метод - картометрический</i>	-
22	280621.74	2284862.24	<i>Mt=0.10; метод - картометрический</i>	-
23	280517.36	2284864.32	<i>Mt=0.10; метод - картометрический</i>	-
24	280491.40	2284867.19	<i>Mt=0.10; метод - картометрический</i>	-
25	280525.26	2284810.15	<i>Mt=0.10; метод - картометрический</i>	-
26	280486.11	2284785.59	<i>Mt=0.10; метод - картометрический</i>	-
27	280489.44	2284779.68	<i>Mt=0.10; метод - картометрический</i>	-
28	280494.92	2284782.57	<i>Mt=0.10; метод - картометрический</i>	-
29	280496.89	2284778.94	<i>Mt=0.10; метод - картометрический</i>	-
30	280499.33	2284774.46	<i>Mt=0.10; метод - картометрический</i>	-
31	280501.24	2284770.94	<i>Mt=0.10; метод - картометрический</i>	-
32	280503.20	2284767.34	<i>Mt=0.10; метод - картометрический</i>	-
33	280505.24	2284763.61	<i>Mt=0.10; метод - картометрический</i>	-
34	280507.30	2284759.81	<i>Mt=0.10; метод - картометрический</i>	-
35	280509.66	2284755.49	<i>Mt=0.10; метод - картометрический</i>	-
36	280509.95	2284751.27	<i>Mt=0.10; метод - картометрический</i>	-
37	280510.31	2284746.08	<i>Mt=0.10; метод - картометрический</i>	-
38	280508.18	2284738.18	<i>Mt=0.10; метод - картометрический</i>	-
39	280505.01	2284734.83	<i>Mt=0.10; метод - картометрический</i>	-
40	280500.84	2284733.06	<i>Mt=0.10; метод - картометрический</i>	-
41	280497.12	2284731.47	<i>Mt=0.10; метод - картометрический</i>	-
42	280493.44	2284729.91	<i>Mt=0.10; метод - картометрический</i>	-
43	280489.76	2284728.34	<i>Mt=0.10; метод - картометрический</i>	-
44	280486.18	2284726.82	<i>Mt=0.10; метод - картометрический</i>	-
45	280482.36	2284725.19	<i>Mt=0.10; метод - картометрический</i>	-
46	280478.47	2284723.54	<i>Mt=0.10; метод - картометрический</i>	-
47	280469.43	2284719.27	<i>Mt=0.10; метод - картометрический</i>	-
48	280463.99	2284715.51	<i>Mt=0.10; метод - картометрический</i>	-
49	280412.37	2284690.53	<i>Mt=0.10; метод - картометрический</i>	-
50	280408.45	2284688.97	<i>Mt=0.10; метод - картометрический</i>	-
51	280408.58	2284675.64	<i>Mt=0.10; метод - картометрический</i>	-

52	280410.77	2284672.76	<i>Mt=0.10; метод - картометрический</i>	-
53	280430.48	2284633.48	<i>Mt=0.10; метод - картометрический</i>	-
54	280433.99	2284629.80	<i>Mt=0.10; метод - картометрический</i>	-
55	280442.62	2284614.56	<i>Mt=0.10; метод - картометрический</i>	-
56	280417.21	2284594.81	<i>Mt=0.10; метод - картометрический</i>	-
57	280418.51	2284592.82	<i>Mt=0.10; метод - картометрический</i>	-
58	280413.85	2284589.77	<i>Mt=0.10; метод - картометрический</i>	-
59	280396.68	2284577.70	<i>Mt=0.10; метод - картометрический</i>	-
60	280389.30	2284587.60	<i>Mt=0.10; метод - картометрический</i>	-
61	280402.70	2284559.50	<i>Mt=0.10; метод - картометрический</i>	-
62	280469.60	2284418.50	<i>Mt=0.10; метод - картометрический</i>	-
63	280475.80	2284418.10	<i>Mt=0.10; метод - картометрический</i>	-
64	280477.00	2284402.00	<i>Mt=0.10; метод - картометрический</i>	-
65	280472.10	2284393.80	<i>Mt=0.10; метод - картометрический</i>	-
66	280431.81	2284395.01	<i>Mt=0.10; метод - картометрический</i>	-
67	280431.68	2284392.85	<i>Mt=0.10; метод - картометрический</i>	-
68	280431.30	2284382.87	<i>Mt=0.10; метод - картометрический</i>	-
69	280419.31	2284383.30	<i>Mt=0.10; метод - картометрический</i>	-
70	280409.32	2284383.69	<i>Mt=0.10; метод - картометрический</i>	-
71	280399.32	2284384.06	<i>Mt=0.10; метод - картометрический</i>	-
72	280395.60	2284384.39	<i>Mt=0.10; метод - картометрический</i>	-
73	280383.61	2284384.85	<i>Mt=0.10; метод - картометрический</i>	-
74	280383.23	2284384.87	<i>Mt=0.10; метод - картометрический</i>	-
75	280383.06	2284382.69	<i>Mt=0.10; метод - картометрический</i>	-
76	280368.10	2284383.79	<i>Mt=0.10; метод - картометрический</i>	-
77	280366.35	2284383.92	<i>Mt=0.10; метод - картометрический</i>	-
78	280365.96	2284379.65	<i>Mt=0.10; метод - картометрический</i>	-
79	280315.63	2284381.66	<i>Mt=0.10; метод - картометрический</i>	-
80	280316.75	2284394.27	<i>Mt=0.10; метод - картометрический</i>	-
81	280317.00	2284401.40	<i>Mt=0.10; метод - картометрический</i>	-
82	280310.70	2284401.60	<i>Mt=0.10; метод - картометрический</i>	-

83	280306.16	2284401.80	<i>Mt=0.10; метод - картометрический</i>	-
84	280276.18	2284402.93	<i>Mt=0.10; метод - картометрический</i>	-
85	280266.10	2284403.30	<i>Mt=0.10; метод - картометрический</i>	-
86	280250.92	2284473.09	<i>Mt=0.10; метод - картометрический</i>	-
87	280245.40	2284498.50	<i>Mt=0.10; метод - картометрический</i>	-
88	280245.56	2284476.15	<i>Mt=0.10; метод - картометрический</i>	-
89	280171.29	2284615.27	<i>Mt=0.10; метод - картометрический</i>	-
90	280145.35	2284673.86	<i>Mt=0.10; метод - картометрический</i>	-
91	280111.92	2284728.33	<i>Mt=0.10; метод - картометрический</i>	-
92	280138.71	2284742.91	<i>Mt=0.10; метод - картометрический</i>	-
93	280134.13	2284750.77	<i>Mt=0.10; метод - картометрический</i>	-
94	280143.29	2284756.92	<i>Mt=0.10; метод - картометрический</i>	-
95	280152.84	2284762.28	<i>Mt=0.10; метод - картометрический</i>	-
96	280160.99	2284767.70	<i>Mt=0.10; метод - картометрический</i>	-
97	280239.82	2284814.71	<i>Mt=0.10; метод - картометрический</i>	-
98	280245.50	2284818.10	<i>Mt=0.10; метод - картометрический</i>	-
99	280243.10	2284822.11	<i>Mt=0.10; метод - картометрический</i>	-
100	280263.00	2284834.65	<i>Mt=0.10; метод - картометрический</i>	-
101	280265.51	2284830.67	<i>Mt=0.10; метод - картометрический</i>	-
102	280328.53	2284868.41	<i>Mt=0.10; метод - картометрический</i>	-
103	280300.19	2284910.68	<i>Mt=0.10; метод - картометрический</i>	-
104	280295.00	2284918.77	<i>Mt=0.10; метод - картометрический</i>	-
105	280278.42	2284944.32	<i>Mt=0.10; метод - картометрический</i>	-
106	280243.34	2284995.30	<i>Mt=0.10; метод - картометрический</i>	-
107	280225.52	2285021.28	<i>Mt=0.10; метод - картометрический</i>	-
108	280175.93	2285092.36	<i>Mt=0.10; метод - картометрический</i>	-
109	280188.74	2285100.68	<i>Mt=0.10; метод - картометрический</i>	-
110	280188.92	2285106.93	<i>Mt=0.10; метод - картометрический</i>	-
111	280171.82	2285117.74	<i>Mt=0.10; метод - картометрический</i>	-
112	280152.78	2285132.09	<i>Mt=0.10; метод - картометрический</i>	-
113	280131.05	2285150.27	<i>Mt=0.10; метод - картометрический</i>	-

114	280117.59	2285167.28	<i>Mt=0.10; метод - картометрический</i>	-
115	280100.95	2285191.98	<i>Mt=0.10; метод - картометрический</i>	-
116	280074.35	2285231.00	<i>Mt=0.10; метод - картометрический</i>	-
117	279933.99	2285121.46	<i>Mt=0.10; метод - картометрический</i>	-
118	279888.99	2285104.00	<i>Mt=0.10; метод - картометрический</i>	-
119	279791.78	2285060.30	<i>Mt=0.10; метод - картометрический</i>	-
120	279847.88	2284944.53	<i>Mt=0.10; метод - картометрический</i>	-
121	279848.43	2284934.73	<i>Mt=0.10; метод - картометрический</i>	-
122	279846.32	2284923.88	<i>Mt=0.10; метод - картометрический</i>	-
123	279797.27	2284889.92	<i>Mt=0.10; метод - картометрический</i>	-
124	279723.94	2284839.52	<i>Mt=0.10; метод - картометрический</i>	-
125	279629.86	2284733.01	<i>Mt=0.10; метод - картометрический</i>	-
126	279666.09	2284699.38	<i>Mt=0.10; метод - картометрический</i>	-
127	279773.35	2284590.68	<i>Mt=0.10; метод - картометрический</i>	-
128	279802.88	2284562.42	<i>Mt=0.10; метод - картометрический</i>	-
129	279833.34	2284534.26	<i>Mt=0.10; метод - картометрический</i>	-
130	279840.66	2284527.54	<i>Mt=0.10; метод - картометрический</i>	-
131	279852.51	2284516.64	<i>Mt=0.10; метод - картометрический</i>	-
132	279909.18	2284466.36	<i>Mt=0.10; метод - картометрический</i>	-
133	279956.54	2284427.93	<i>Mt=0.10; метод - картометрический</i>	-
134	279984.85	2284462.02	<i>Mt=0.10; метод - картометрический</i>	-
135	280030.95	2284422.63	<i>Mt=0.10; метод - картометрический</i>	-
136	280002.22	2284389.61	<i>Mt=0.10; метод - картометрический</i>	-
137	280012.13	2284381.30	<i>Mt=0.10; метод - картометрический</i>	-
138	280025.30	2284370.25	<i>Mt=0.10; метод - картометрический</i>	-
139	280046.59	2284353.68	<i>Mt=0.10; метод - картометрический</i>	-
140	280038.86	2284356.27	<i>Mt=0.10; метод - картометрический</i>	-
141	280032.44	2284347.13	<i>Mt=0.10; метод - картометрический</i>	-
142	280048.53	2284328.85	<i>Mt=0.10; метод - картометрический</i>	-
143	280059.50	2284319.89	<i>Mt=0.10; метод - картометрический</i>	-
144	280071.62	2284333.59	<i>Mt=0.10; метод - картометрический</i>	-

145	280075.21	2284330.61	<i>Mt=0.10; метод - картометрический</i>	-
146	280080.95	2284327.95	<i>Mt=0.10; метод - картометрический</i>	-
147	280101.16	2284316.83	<i>Mt=0.10; метод - картометрический</i>	-
148	280101.68	2284316.57	<i>Mt=0.10; метод - картометрический</i>	-
149	280093.80	2284305.84	<i>Mt=0.10; метод - картометрический</i>	-
150	280093.92	2284301.85	<i>Mt=0.10; метод - картометрический</i>	-
151	280126.24	2284282.44	<i>Mt=0.10; метод - картометрический</i>	-
152	280146.93	2284269.89	<i>Mt=0.10; метод - картометрический</i>	-
153	280166.98	2284257.35	<i>Mt=0.10; метод - картометрический</i>	-
154	280178.40	2284275.62	<i>Mt=0.10; метод - картометрический</i>	-
155	280204.18	2284262.22	<i>Mt=0.10; метод - картометрический</i>	-
156	280331.61	2284183.85	<i>Mt=0.10; метод - картометрический</i>	-
157	280324.85	2284174.89	<i>Mt=0.10; метод - картометрический</i>	-
158	280363.19	2284151.61	<i>Mt=0.10; метод - картометрический</i>	-
159	280395.27	2284132.71	<i>Mt=0.10; метод - картометрический</i>	-
160	280399.18	2284141.47	<i>Mt=0.10; метод - картометрический</i>	-
161	280401.69	2284139.32	<i>Mt=0.10; метод - картометрический</i>	-
162	280398.04	2284131.17	<i>Mt=0.10; метод - картометрический</i>	-
163	280470.51	2284087.61	<i>Mt=0.10; метод - картометрический</i>	-
164	280534.54	2284049.61	<i>Mt=0.10; метод - картометрический</i>	-
165	280539.67	2284057.44	<i>Mt=0.10; метод - картометрический</i>	-
166	280542.71	2284055.69	<i>Mt=0.10; метод - картометрический</i>	-
167	280537.91	2284047.61	<i>Mt=0.10; метод - картометрический</i>	-
168	280555.30	2284037.35	<i>Mt=0.10; метод - картометрический</i>	-
169	280560.33	2284045.85	<i>Mt=0.10; метод - картометрический</i>	-
170	280581.45	2284033.90	<i>Mt=0.10; метод - картометрический</i>	-
171	280572.93	2284112.51	<i>Mt=0.10; метод - картометрический</i>	-
172	280711.92	2284147.94	<i>Mt=0.10; метод - картометрический</i>	-
173	280710.93	2284238.53	<i>Mt=0.10; метод - картометрический</i>	-
174	280835.76	2284237.39	<i>Mt=0.10; метод - картометрический</i>	-
175	280844.12	2284344.87	<i>Mt=0.10; метод - картометрический</i>	-

176	281136.62	2284326.32	<i>Mt=0.10; метод - картометрический</i>	-
177	281116.47	2284243.49	<i>Mt=0.10; метод - картометрический</i>	-
178	281139.07	2284226.70	<i>Mt=0.10; метод - картометрический</i>	-
179	281183.24	2284206.46	<i>Mt=0.10; метод - картометрический</i>	-
180	281225.63	2284221.57	<i>Mt=0.10; метод - картометрический</i>	-
181	281302.92	2284219.14	<i>Mt=0.10; метод - картометрический</i>	-
182	281304.00	2284219.11	<i>Mt=0.10; метод - картометрический</i>	-
183	281306.70	2284230.61	<i>Mt=0.10; метод - картометрический</i>	-
184	281306.75	2284321.02	<i>Mt=0.10; метод - картометрический</i>	-
185	281426.06	2284326.97	<i>Mt=0.10; метод - картометрический</i>	-
1	281542.78	2284344.85	<i>Mt=0.10; метод - картометрический</i>	-
186	280824.58	2284713.99	<i>Mt=0.10; метод - картометрический</i>	-
187	280784.28	2284785.18	<i>Mt=0.10; метод - картометрический</i>	-
188	280702.57	2284749.00	<i>Mt=0.10; метод - картометрический</i>	-
189	280747.28	2284681.05	<i>Mt=0.10; метод - картометрический</i>	-
186	280824.58	2284713.99	<i>Mt=0.10; метод - картометрический</i>	-
190	280641.20	2284624.39	<i>Mt=0.10; метод - картометрический</i>	-
191	280640.63	2284645.45	<i>Mt=0.10; метод - картометрический</i>	-
192	280631.00	2284656.17	<i>Mt=0.10; метод - картометрический</i>	-
193	280617.56	2284663.14	<i>Mt=0.10; метод - картометрический</i>	-
194	280618.48	2284694.83	<i>Mt=0.10; метод - картометрический</i>	-
195	280558.40	2284695.79	<i>Mt=0.10; метод - картометрический</i>	-
196	280498.54	2284694.62	<i>Mt=0.10; метод - картометрический</i>	-
197	280498.80	2284662.69	<i>Mt=0.10; метод - картометрический</i>	-
198	280530.05	2284663.13	<i>Mt=0.10; метод - картометрический</i>	-
199	280530.21	2284655.10	<i>Mt=0.10; метод - картометрический</i>	-
200	280530.46	2284621.75	<i>Mt=0.10; метод - картометрический</i>	-
201	280582.99	2284622.98	<i>Mt=0.10; метод - картометрический</i>	-
190	280641.20	2284624.39	<i>Mt=0.10; метод - картометрический</i>	-

202	280508.01	2284554.76	<i>Mt=0.10; метод - картометрический</i>	-
203	280508.14	2284573.68	<i>Mt=0.10; метод - картометрический</i>	-
204	280501.63	2284573.87	<i>Mt=0.10; метод - картометрический</i>	-
205	280501.55	2284578.70	<i>Mt=0.10; метод - картометрический</i>	-
206	280499.53	2284630.99	<i>Mt=0.10; метод - картометрический</i>	-
207	280474.21	2284630.01	<i>Mt=0.10; метод - картометрический</i>	-
208	280475.53	2284578.91	<i>Mt=0.10; метод - картометрический</i>	-
209	280475.70	2284573.89	<i>Mt=0.10; метод - картометрический</i>	-
210	280434.02	2284573.82	<i>Mt=0.10; метод - картометрический</i>	-
211	280432.20	2284573.82	<i>Mt=0.10; метод - картометрический</i>	-
212	280444.80	2284553.40	<i>Mt=0.10; метод - картометрический</i>	-
202	280508.01	2284554.76	<i>Mt=0.10; метод - картометрический</i>	-
213	280558.38	2284244.40	<i>Mt=0.10; метод - картометрический</i>	-
214	280559.07	2284272.43	<i>Mt=0.10; метод - картометрический</i>	-
215	280558.26	2284276.91	<i>Mt=0.10; метод - картометрический</i>	-
216	280547.94	2284278.17	<i>Mt=0.10; метод - картометрический</i>	-
217	280539.63	2284280.34	<i>Mt=0.10; метод - картометрический</i>	-
218	280523.04	2284282.88	<i>Mt=0.10; метод - картометрический</i>	-
219	280508.76	2284271.21	<i>Mt=0.10; метод - картометрический</i>	-
220	280507.96	2284245.92	<i>Mt=0.10; метод - картометрический</i>	-
213	280558.38	2284244.40	<i>Mt=0.10; метод - картометрический</i>	-
221	280522.90	2284328.89	<i>Mt=0.10; метод - картометрический</i>	-
222	280523.77	2284349.25	<i>Mt=0.10; метод - картометрический</i>	-
223	280506.53	2284349.50	<i>Mt=0.10; метод - картометрический</i>	-
224	280505.70	2284329.21	<i>Mt=0.10; метод - картометрический</i>	-
221	280522.90	2284328.89	<i>Mt=0.10; метод - картометрический</i>	-
225	280497.29	2284246.09	<i>Mt=0.10; метод - картометрический</i>	-

226	280500.81	2284273.78	<i>Mt=0.10; метод - картометрический</i>	-
227	280449.04	2284276.64	<i>Mt=0.10; метод - картометрический</i>	-
228	280447.70	2284248.53	<i>Mt=0.10; метод - картометрический</i>	-
225	280497.29	2284246.09	<i>Mt=0.10; метод - картометрический</i>	-
229	280497.58	2284285.57	<i>Mt=0.10; метод - картометрический</i>	-
230	280499.15	2284310.96	<i>Mt=0.10; метод - картометрический</i>	-
231	280456.08	2284313.76	<i>Mt=0.10; метод - картометрический</i>	-
232	280454.20	2284286.63	<i>Mt=0.10; метод - картометрический</i>	-
233	280458.79	2284282.83	<i>Mt=0.10; метод - картометрический</i>	-
234	280492.83	2284280.84	<i>Mt=0.10; метод - картометрический</i>	-
229	280497.58	2284285.57	<i>Mt=0.10; метод - картометрический</i>	-
235	280499.82	2284324.30	<i>Mt=0.10; метод - картометрический</i>	-
236	280501.72	2284350.78	<i>Mt=0.10; метод - картометрический</i>	-
237	280458.86	2284354.02	<i>Mt=0.10; метод - картометрический</i>	-
238	280457.08	2284327.66	<i>Mt=0.10; метод - картометрический</i>	-
235	280499.82	2284324.30	<i>Mt=0.10; метод - картометрический</i>	-
239	280441.00	2284328.77	<i>Mt=0.10; метод - картометрический</i>	-
240	280443.07	2284355.17	<i>Mt=0.10; метод - картометрический</i>	-
241	280399.81	2284358.76	<i>Mt=0.10; метод - картометрический</i>	-
242	280397.88	2284331.96	<i>Mt=0.10; метод - картометрический</i>	-
239	280441.00	2284328.77	<i>Mt=0.10; метод - картометрический</i>	-
243	280393.43	2284332.27	<i>Mt=0.10; метод - картометрический</i>	-
244	280393.65	2284359.19	<i>Mt=0.10; метод - картометрический</i>	-
245	280290.95	2284360.69	<i>Mt=0.10; метод - картометрический</i>	-
246	280290.60	2284334.30	<i>Mt=0.10; метод - картометрический</i>	-
243	280393.43	2284332.27	<i>Mt=0.10; метод - картометрический</i>	-

247	280286.28	2284329.11	<i>Mt=0.10; метод - картометрический</i>	-
248	280286.61	2284360.27	<i>Mt=0.10; метод - картометрический</i>	-
249	280249.57	2284360.45	<i>Mt=0.10; метод - картометрический</i>	-
250	280247.65	2284331.13	<i>Mt=0.10; метод - картометрический</i>	-
247	280286.28	2284329.11	<i>Mt=0.10; метод - картометрический</i>	-
(2)				
251	279807.67	2283430.34	<i>Mt=0.10; метод - картометрический</i>	-
252	279840.16	2283505.57	<i>Mt=0.10; метод - картометрический</i>	-
253	279949.75	2283580.35	<i>Mt=0.10; метод - картометрический</i>	-
254	279960.65	2283741.79	<i>Mt=0.10; метод - картометрический</i>	-
255	279919.45	2283759.90	<i>Mt=0.10; метод - картометрический</i>	-
256	279835.96	2283796.59	<i>Mt=0.10; метод - картометрический</i>	-
257	279777.25	2283849.13	<i>Mt=0.10; метод - картометрический</i>	-
258	279762.80	2283867.45	<i>Mt=0.10; метод - картометрический</i>	-
259	279748.37	2283886.86	<i>Mt=0.10; метод - картометрический</i>	-
260	279735.68	2283904.22	<i>Mt=0.10; метод - картометрический</i>	-
261	279812.24	2283974.37	<i>Mt=0.10; метод - картометрический</i>	-
262	279823.12	2283963.30	<i>Mt=0.10; метод - картометрический</i>	-
263	279842.84	2283979.87	<i>Mt=0.10; метод - картометрический</i>	-
264	279861.76	2283995.93	<i>Mt=0.10; метод - картометрический</i>	-
265	279866.23	2283999.73	<i>Mt=0.10; метод - картометрический</i>	-
266	279857.81	2284010.27	<i>Mt=0.10; метод - картометрический</i>	-
267	279903.87	2284040.47	<i>Mt=0.10; метод - картометрический</i>	-
268	279909.67	2284069.88	<i>Mt=0.10; метод - картометрический</i>	-
269	279900.18	2284099.53	<i>Mt=0.10; метод - картометрический</i>	-
270	279988.45	2284159.55	<i>Mt=0.10; метод - картометрический</i>	-
271	280010.09	2284113.72	<i>Mt=0.10; метод - картометрический</i>	-
272	280010.37	2284113.13	<i>Mt=0.10; метод - картометрический</i>	-
273	280019.18	2284119.04	<i>Mt=0.10; метод - картометрический</i>	-
274	280019.81	2284117.40	<i>Mt=0.10; метод - картометрический</i>	-
275	280028.63	2284104.71	<i>Mt=0.10; метод - картометрический</i>	-

276	280031.14	2284101.43	<i>Mt=0.10; метод - картометрический</i>	-
277	280033.37	2284097.37	<i>Mt=0.10; метод - картометрический</i>	-
278	280024.37	2284093.87	<i>Mt=0.10; метод - картометрический</i>	-
279	280026.39	2284083.46	<i>Mt=0.10; метод - картометрический</i>	-
280	280031.55	2284077.63	<i>Mt=0.10; метод - картометрический</i>	-
281	280032.26	2284078.01	<i>Mt=0.10; метод - картометрический</i>	-
282	280032.63	2284077.60	<i>Mt=0.10; метод - картометрический</i>	-
283	280034.06	2284078.39	<i>Mt=0.10; метод - картометрический</i>	-
284	280034.17	2284078.29	<i>Mt=0.10; метод - картометрический</i>	-
285	280047.98	2284060.62	<i>Mt=0.10; метод - картометрический</i>	-
286	280057.65	2284045.62	<i>Mt=0.10; метод - картометрический</i>	-
287	280067.79	2284042.50	<i>Mt=0.10; метод - картометрический</i>	-
288	280067.00	2284041.55	<i>Mt=0.10; метод - картометрический</i>	-
289	280084.49	2284028.88	<i>Mt=0.10; метод - картометрический</i>	-
290	280112.24	2284046.79	<i>Mt=0.10; метод - картометрический</i>	-
291	280167.13	2284113.47	<i>Mt=0.10; метод - картометрический</i>	-
292	280173.61	2284113.24	<i>Mt=0.10; метод - картометрический</i>	-
293	280197.94	2284093.04	<i>Mt=0.10; метод - картометрический</i>	-
294	280206.78	2284102.85	<i>Mt=0.10; метод - картометрический</i>	-
295	280208.90	2284102.50	<i>Mt=0.10; метод - картометрический</i>	-
296	280230.07	2284085.44	<i>Mt=0.10; метод - картометрический</i>	-
297	280245.27	2284114.29	<i>Mt=0.10; метод - картометрический</i>	-
298	280249.47	2284122.47	<i>Mt=0.10; метод - картометрический</i>	-
299	280219.05	2284142.48	<i>Mt=0.10; метод - картометрический</i>	-
300	280224.47	2284145.76	<i>Mt=0.10; метод - картометрический</i>	-
301	280200.06	2284162.26	<i>Mt=0.10; метод - картометрический</i>	-
302	280201.60	2284163.40	<i>Mt=0.10; метод - картометрический</i>	-
303	280192.95	2284169.28	<i>Mt=0.10; метод - картометрический</i>	-
304	280189.48	2284169.84	<i>Mt=0.10; метод - картометрический</i>	-
305	280175.29	2284179.14	<i>Mt=0.10; метод - картометрический</i>	-
306	280168.64	2284186.75	<i>Mt=0.10; метод - картометрический</i>	-

307	280164.47	2284189.31	<i>Mt=0.10; метод - картометрический</i>	-
308	280157.36	2284191.82	<i>Mt=0.10; метод - картометрический</i>	-
309	280153.53	2284191.97	<i>Mt=0.10; метод - картометрический</i>	-
310	280043.72	2284281.71	<i>Mt=0.10; метод - картометрический</i>	-
311	280032.74	2284289.11	<i>Mt=0.10; метод - картометрический</i>	-
312	279986.51	2284323.23	<i>Mt=0.10; метод - картометрический</i>	-
313	279912.58	2284381.17	<i>Mt=0.10; метод - картометрический</i>	-
314	279835.29	2284445.21	<i>Mt=0.10; метод - картометрический</i>	-
315	279798.82	2284478.02	<i>Mt=0.10; метод - картометрический</i>	-
316	279788.89	2284486.95	<i>Mt=0.10; метод - картометрический</i>	-
317	279768.81	2284505.01	<i>Mt=0.10; метод - картометрический</i>	-
318	279613.77	2284650.67	<i>Mt=0.10; метод - картометрический</i>	-
319	279541.48	2284725.38	<i>Mt=0.10; метод - картометрический</i>	-
320	279478.66	2284803.01	<i>Mt=0.10; метод - картометрический</i>	-
321	279475.87	2284800.94	<i>Mt=0.10; метод - картометрический</i>	-
322	279463.16	2284817.86	<i>Mt=0.10; метод - картометрический</i>	-
323	279425.56	2284864.27	<i>Mt=0.10; метод - картометрический</i>	-
324	279419.85	2284870.33	<i>Mt=0.10; метод - картометрический</i>	-
325	279404.83	2284889.87	<i>Mt=0.10; метод - картометрический</i>	-
326	279384.87	2284918.76	<i>Mt=0.10; метод - картометрический</i>	-
327	279387.44	2284921.75	<i>Mt=0.10; метод - картометрический</i>	-
328	279352.42	2284959.12	<i>Mt=0.10; метод - картометрический</i>	-
329	279349.80	2284956.54	<i>Mt=0.10; метод - картометрический</i>	-
330	279341.52	2284948.41	<i>Mt=0.10; метод - картометрический</i>	-
331	279332.59	2284939.61	<i>Mt=0.10; метод - картометрический</i>	-
332	279323.17	2284929.66	<i>Mt=0.10; метод - картометрический</i>	-
333	279311.14	2284919.32	<i>Mt=0.10; метод - картометрический</i>	-
334	279320.04	2284908.48	<i>Mt=0.10; метод - картометрический</i>	-
335	279306.45	2284894.41	<i>Mt=0.10; метод - картометрический</i>	-
336	279301.68	2284887.70	<i>Mt=0.10; метод - картометрический</i>	-
337	279290.07	2284869.66	<i>Mt=0.10; метод - картометрический</i>	-

338	279284.99	2284860.98	<i>Mt=0.10; метод - картометрический</i>	-
339	279285.92	2284860.25	<i>Mt=0.10; метод - картометрический</i>	-
340	279184.66	2284678.31	<i>Mt=0.10; метод - картометрический</i>	-
341	279181.03	2284672.46	<i>Mt=0.10; метод - картометрический</i>	-
342	279183.34	2284663.10	<i>Mt=0.10; метод - картометрический</i>	-
343	279219.81	2284535.94	<i>Mt=0.10; метод - картометрический</i>	-
344	279268.75	2284365.62	<i>Mt=0.10; метод - картометрический</i>	-
345	279272.70	2284353.97	<i>Mt=0.10; метод - картометрический</i>	-
346	279283.08	2284323.22	<i>Mt=0.10; метод - картометрический</i>	-
347	279290.37	2284312.16	<i>Mt=0.10; метод - картометрический</i>	-
348	279293.61	2284307.20	<i>Mt=0.10; метод - картометрический</i>	-
349	279316.83	2284278.58	<i>Mt=0.10; метод - картометрический</i>	-
350	279336.04	2284256.61	<i>Mt=0.10; метод - картометрический</i>	-
351	279354.41	2284217.74	<i>Mt=0.10; метод - картометрический</i>	-
352	279383.23	2284156.76	<i>Mt=0.10; метод - картометрический</i>	-
353	279383.90	2284157.56	<i>Mt=0.10; метод - картометрический</i>	-
354	279478.55	2283957.31	<i>Mt=0.10; метод - картометрический</i>	-
355	279503.79	2283923.14	<i>Mt=0.10; метод - картометрический</i>	-
356	279532.61	2283946.35	<i>Mt=0.10; метод - картометрический</i>	-
357	279572.33	2284002.19	<i>Mt=0.10; метод - картометрический</i>	-
358	279607.15	2284046.86	<i>Mt=0.10; метод - картометрический</i>	-
359	279652.44	2283934.24	<i>Mt=0.10; метод - картометрический</i>	-
360	279687.16	2283859.26	<i>Mt=0.10; метод - картометрический</i>	-
361	279559.75	2283740.70	<i>Mt=0.10; метод - картометрический</i>	-
362	279558.82	2283740.88	<i>Mt=0.10; метод - картометрический</i>	-
363	279548.02	2283730.83	<i>Mt=0.10; метод - картометрический</i>	-
364	279545.78	2283728.26	<i>Mt=0.10; метод - картометрический</i>	-
365	279473.81	2283661.86	<i>Mt=0.10; метод - картометрический</i>	-
366	279474.93	2283661.83	<i>Mt=0.10; метод - картометрический</i>	-
367	279554.28	2283581.76	<i>Mt=0.10; метод - картометрический</i>	-
368	279553.54	2283580.92	<i>Mt=0.10; метод - картометрический</i>	-

369	279624.45	2283510.97	<i>Mt=0.10; метод - картометрический</i>	-
370	279716.63	2283470.33	<i>Mt=0.10; метод - картометрический</i>	-
371	279744.38	2283507.54	<i>Mt=0.10; метод - картометрический</i>	-
372	279746.84	2283510.65	<i>Mt=0.10; метод - картометрический</i>	-
373	279762.43	2283450.70	<i>Mt=0.10; метод - картометрический</i>	-
374	279781.37	2283441.77	<i>Mt=0.10; метод - картометрический</i>	-
375	279785.60	2283439.77	<i>Mt=0.10; метод - картометрический</i>	-
251	279807.67	2283430.34	<i>Mt=0.10; метод - картометрический</i>	-
376	279702.27	2284326.19	<i>Mt=0.10; метод - картометрический</i>	-
377	279728.41	2284379.14	<i>Mt=0.10; метод - картометрический</i>	-
378	279684.94	2284422.18	<i>Mt=0.10; метод - картометрический</i>	-
379	279633.72	2284358.13	<i>Mt=0.10; метод - картометрический</i>	-
376	279702.27	2284326.19	<i>Mt=0.10; метод - картометрический</i>	-
380	279566.74	2284249.81	<i>Mt=0.10; метод - картометрический</i>	-
381	279583.01	2284285.70	<i>Mt=0.10; метод - картометрический</i>	-
382	279534.25	2284308.57	<i>Mt=0.10; метод - картометрический</i>	-
383	279517.74	2284272.44	<i>Mt=0.10; метод - картометрический</i>	-
380	279566.74	2284249.81	<i>Mt=0.10; метод - картометрический</i>	-
384	279412.24	2284301.00	<i>Mt=0.10; метод - картометрический</i>	-
385	279436.10	2284345.48	<i>Mt=0.10; метод - картометрический</i>	-
386	279382.34	2284374.12	<i>Mt=0.10; метод - картометрический</i>	-
387	279371.86	2284347.92	<i>Mt=0.10; метод - картометрический</i>	-
388	279393.17	2284338.34	<i>Mt=0.10; метод - картометрический</i>	-
389	279383.58	2284315.10	<i>Mt=0.10; метод - картометрический</i>	-
384	279412.24	2284301.00	<i>Mt=0.10; метод - картометрический</i>	-
(3)				
390	280248.40	2284032.27	<i>Mt=0.10; метод - картометрический</i>	-
391	280246.09	2284035.35	<i>Mt=0.10; метод - картометрический</i>	-

392	280267.17	2284061.75	<i>Mt=0.10; метод - картометрический</i>	-
393	280252.19	2284071.77	<i>Mt=0.10; метод - картометрический</i>	-
394	280240.34	2284054.74	<i>Mt=0.10; метод - картометрический</i>	-
395	280234.11	2284046.79	<i>Mt=0.10; метод - картометрический</i>	-
396	280229.97	2284041.19	<i>Mt=0.10; метод - картометрический</i>	-
397	280226.00	2284036.69	<i>Mt=0.10; метод - картометрический</i>	-
398	280219.03	2284028.78	<i>Mt=0.10; метод - картометрический</i>	-
399	280232.87	2284018.18	<i>Mt=0.10; метод - картометрический</i>	-
390	280248.40	2284032.27	<i>Mt=0.10; метод - картометрический</i>	-
(4)				
400	280733.14	2283798.79	<i>Mt=0.10; метод - картометрический</i>	-
401	280740.20	2283813.70	<i>Mt=0.10; метод - картометрический</i>	-
402	280745.30	2283810.82	<i>Mt=0.10; метод - картометрический</i>	-
403	280757.52	2283832.43	<i>Mt=0.10; метод - картометрический</i>	-
404	280746.22	2283854.45	<i>Mt=0.10; метод - картометрический</i>	-
405	280744.60	2283855.38	<i>Mt=0.10; метод - картометрический</i>	-
406	280740.76	2283857.72	<i>Mt=0.10; метод - картометрический</i>	-
407	280739.96	2283858.21	<i>Mt=0.10; метод - картометрический</i>	-
408	280738.14	2283855.18	<i>Mt=0.10; метод - картометрический</i>	-
409	280725.99	2283861.06	<i>Mt=0.10; метод - картометрический</i>	-
410	280708.40	2283830.26	<i>Mt=0.10; метод - картометрический</i>	-
411	280706.90	2283831.03	<i>Mt=0.10; метод - картометрический</i>	-
412	280699.93	2283834.45	<i>Mt=0.10; метод - картометрический</i>	-
413	280701.76	2283821.48	<i>Mt=0.10; метод - картометрический</i>	-
414	280705.88	2283819.29	<i>Mt=0.10; метод - картометрический</i>	-
415	280704.40	2283816.54	<i>Mt=0.10; метод - картометрический</i>	-
400	280733.14	2283798.79	<i>Mt=0.10; метод - картометрический</i>	-
(5)				
416	280706.06	2283866.85	<i>Mt=0.10; метод - картометрический</i>	-
417	280697.34	2283871.52	<i>Mt=0.10; метод - картометрический</i>	-
418	280694.86	2283866.89	<i>Mt=0.10; метод - картометрический</i>	-

419	280690.92	2283868.99	<i>Mt=0.10; метод - картометрический</i>	-
420	280697.26	2283883.08	<i>Mt=0.10; метод - картометрический</i>	-
421	280686.81	2283889.77	<i>Mt=0.10; метод - картометрический</i>	-
422	280685.58	2283887.72	<i>Mt=0.10; метод - картометрический</i>	-
423	280673.46	2283892.80	<i>Mt=0.10; метод - картометрический</i>	-
424	280668.13	2283884.33	<i>Mt=0.10; метод - картометрический</i>	-
425	280638.86	2283899.66	<i>Mt=0.10; метод - картометрический</i>	-
426	280621.43	2283868.38	<i>Mt=0.10; метод - картометрический</i>	-
427	280649.11	2283852.59	<i>Mt=0.10; метод - картометрический</i>	-
428	280662.07	2283846.41	<i>Mt=0.10; метод - картометрический</i>	-
429	280674.81	2283840.21	<i>Mt=0.10; метод - картометрический</i>	-
430	280675.17	2283840.92	<i>Mt=0.10; метод - картометрический</i>	-
431	280679.64	2283849.23	<i>Mt=0.10; метод - картометрический</i>	-
432	280684.41	2283856.93	<i>Mt=0.10; метод - картометрический</i>	-
433	280697.31	2283849.71	<i>Mt=0.10; метод - картометрический</i>	-
434	280703.59	2283862.23	<i>Mt=0.10; метод - картометрический</i>	-
416	280706.06	2283866.85	<i>Mt=0.10; метод - картометрический</i>	-
(6)				
435	280670.54	2283793.33	<i>Mt=0.10; метод - картометрический</i>	-
436	280690.16	2283824.40	<i>Mt=0.10; метод - картометрический</i>	-
437	280679.64	2283829.80	<i>Mt=0.10; метод - картометрический</i>	-
438	280680.08	2283830.63	<i>Mt=0.10; метод - картометрический</i>	-
439	280674.48	2283833.50	<i>Mt=0.10; метод - картометрический</i>	-
440	280674.12	2283832.97	<i>Mt=0.10; метод - картометрический</i>	-
441	280660.91	2283840.17	<i>Mt=0.10; метод - картометрический</i>	-
442	280641.90	2283810.34	<i>Mt=0.10; метод - картометрический</i>	-
435	280670.54	2283793.33	<i>Mt=0.10; метод - картометрический</i>	-

ОПИСАНИЕ МЕСТОПОЛОЖЕНИЯ ГРАНИЦ

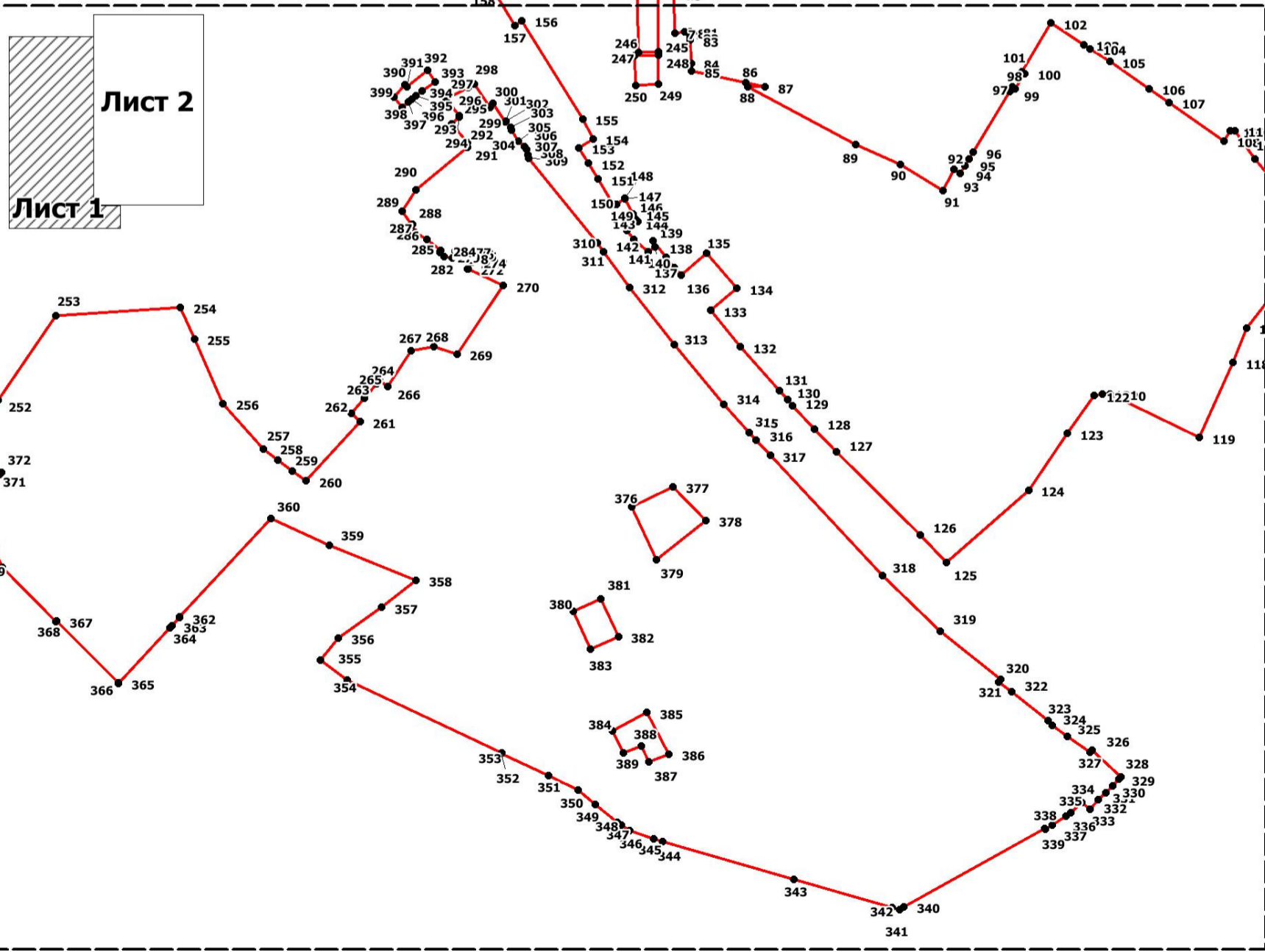
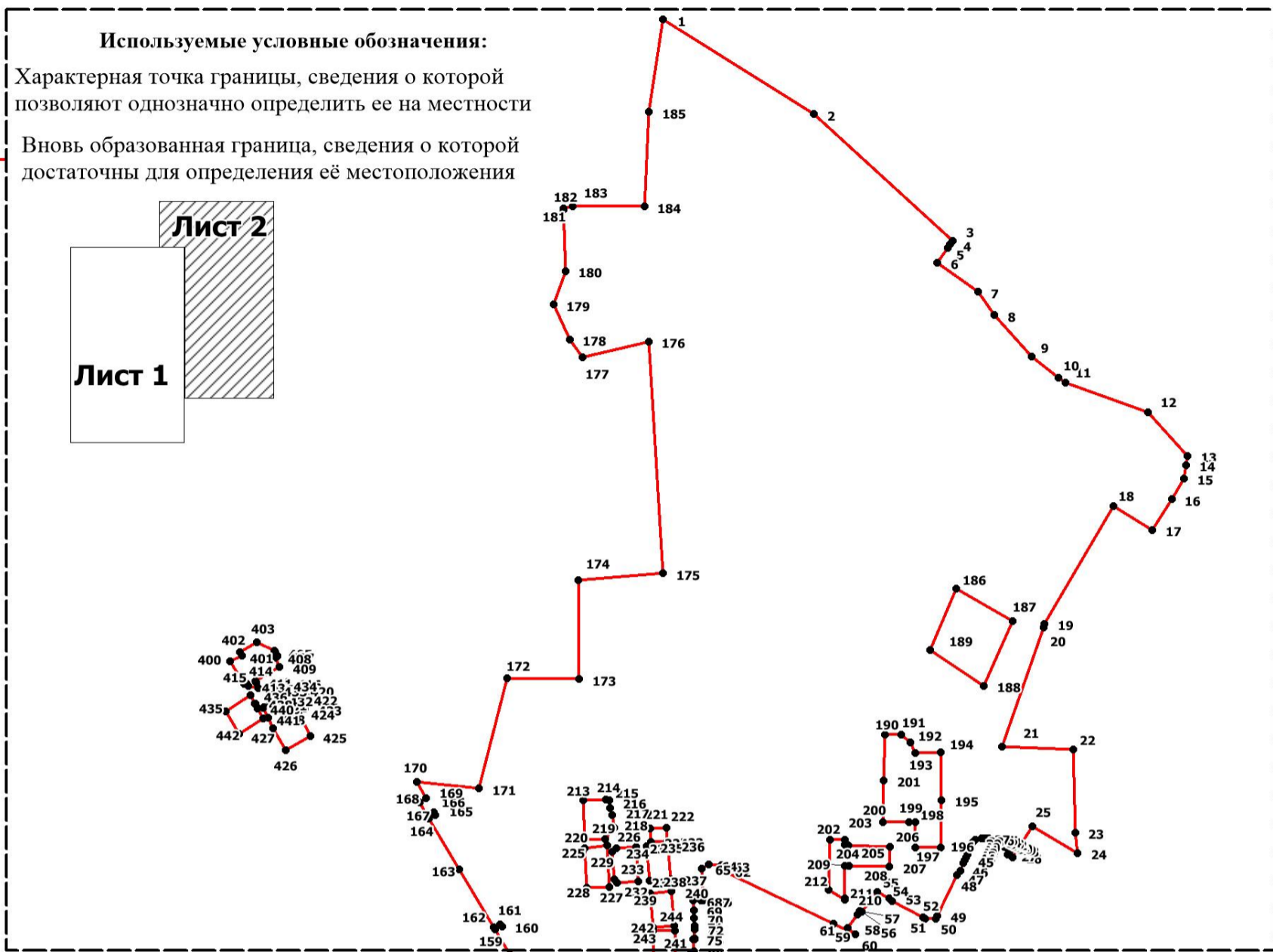
территориальной зоны -зона застройки индивидуальными жилыми домами (Ж1)

населённого пункта жд.-ст. Чуприяновка Щербининского сельского поселения Калининского района Тверской области

План границ объекта

Используемые условные обозначения:

- 1 Характерная точка границы, сведения о которой позволяют однозначно определить ее на местности
- Вновь образованная граница, сведения о которой достаточны для определения её местоположения



Масштаб 1:7000

Подпись _____ Струкова Е.Н.

Дата " ____ " ____ 2020г.

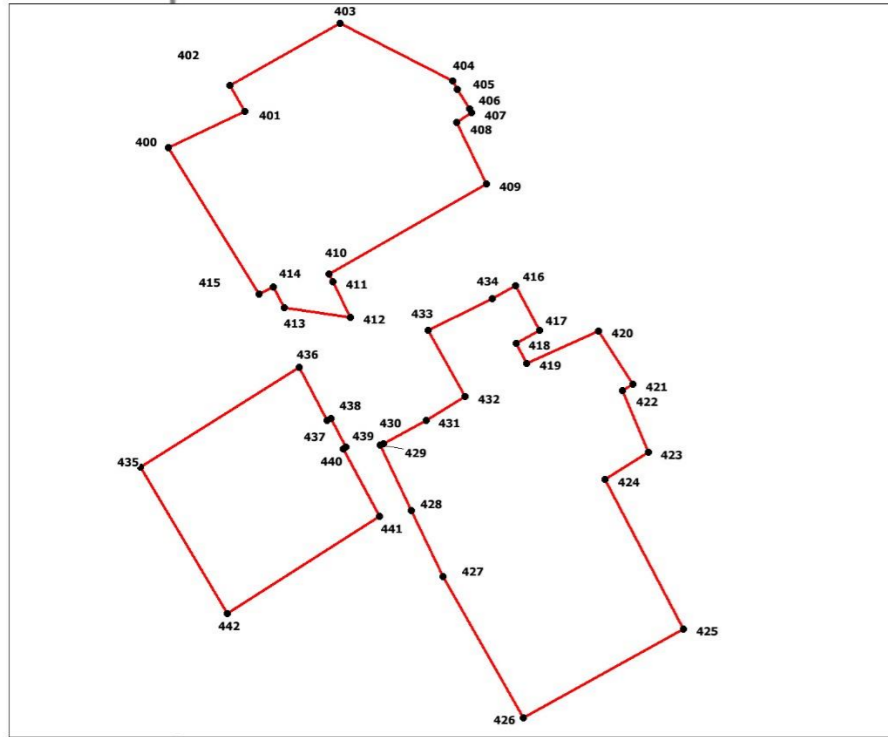
Место для оттиска печати (при наличии) лица, составившего описание местоположения границ объекта

ОПИСАНИЕ МЕСТОПОЛОЖЕНИЯ ГРАНИЦ
территориальной зоны -зона застройки индивидуальными жилыми домами (Ж1)
населённого пункта жд.-ст. Чуприяновка Щербининского сельского поселения Калининского района Тверской области

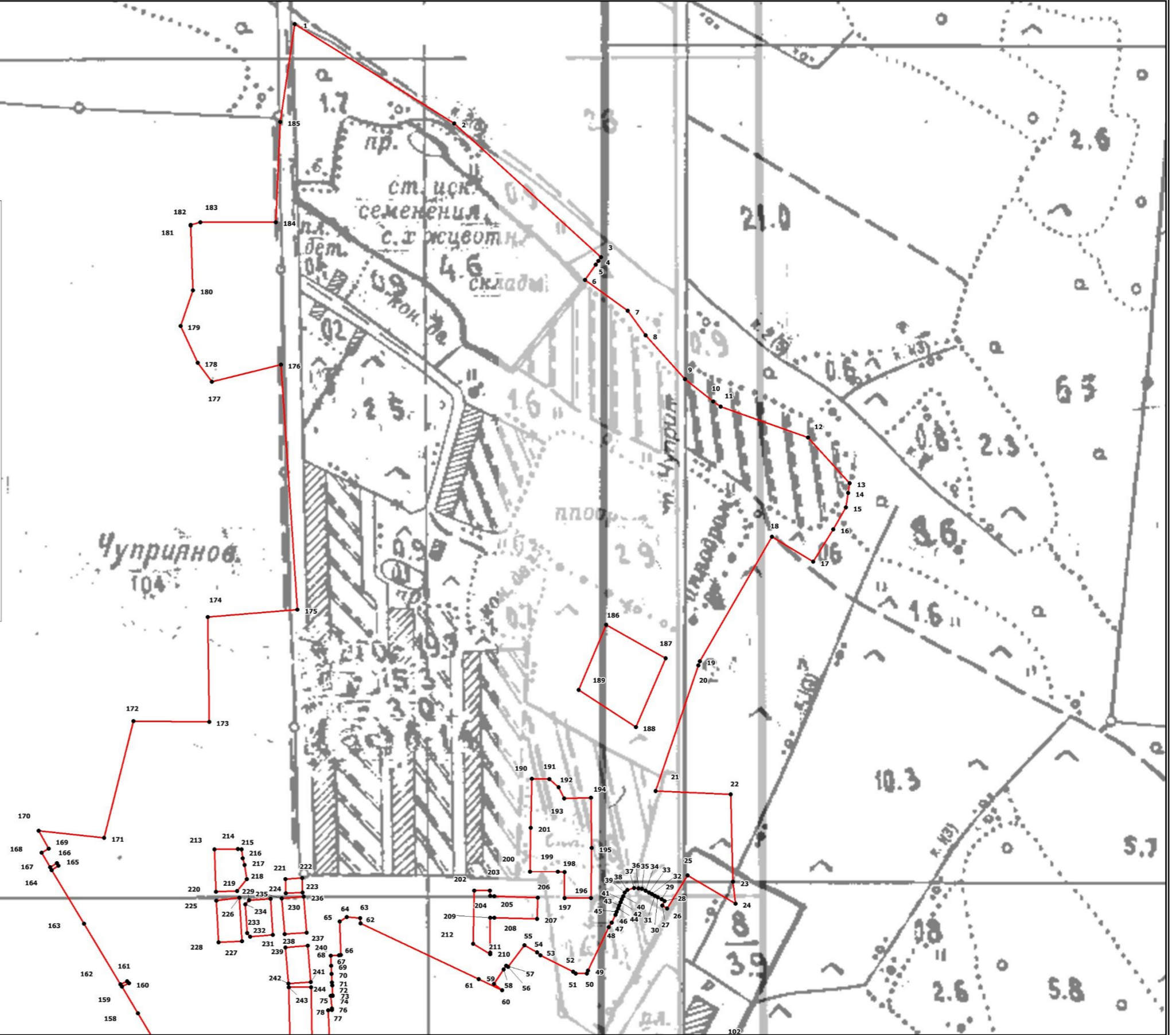
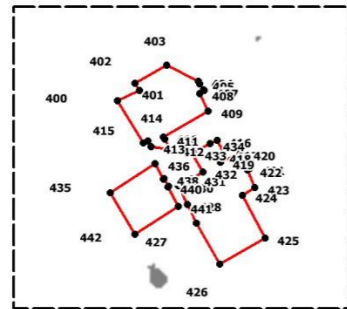
План границ объекта

Используемые условные обозначения:

- 1 Характерная точка границы, сведения о которой позволяют однозначно определить ее на местности
- Вновь образованная граница, сведения о которой достаточны для определения её местоположения



Выносной лист 1



Масштаб 1:3500

Подпись _____ Струкова Е.Н.
Место для оттиска печати (при наличии) лица, составившего описание местоположения границ объекта

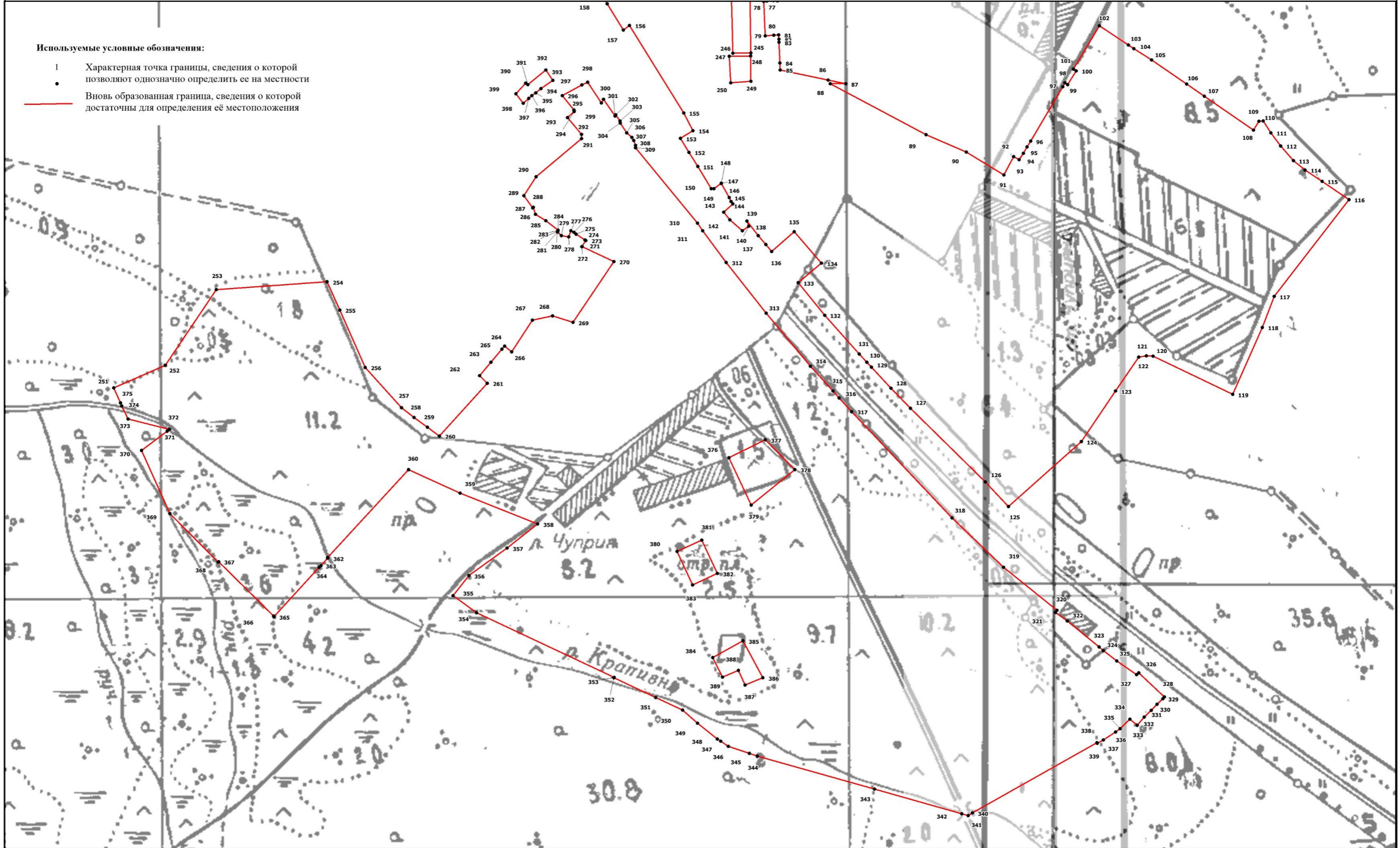
Дата "___" _____ 2020г.

ОПИСАНИЕ МЕСТОПОЛОЖЕНИЯ ГРАНИЦ
 территориальной зоны -зона застройки индивидуальными жилыми домами (Ж1)
 населённого пункта жд.-ст. Чуприяновка Щербининского сельского поселения Калининского района Тверской области

План границ объекта

Используемые условные обозначения:

- 1 Характерная точка границы, сведения о которой позволяют однозначно определить ее на местности
- Вновь образованная граница, сведения о которой достаточны для определения её местоположения



Масштаб 1:3500

Подпись _____ Струкова Е.Н.
 Место для оттиска печати (при наличии) лица, составившего описание местоположения границ объекта

Дата "___" _____ 2020г.

