



Проектный  
офис  
**Верещагиных**

ВНЕСЕНИЕ ИЗМЕНЕНИЙ В ПРАВИЛА  
ЗЕМЛЕПОЛЬЗОВАНИЯ И ЗАСТРОЙКИ  
МУНИЦИПАЛЬНОГО ОБРАЗОВАНИЯ  
«ЩЕРБИНИНСКОЕ СЕЛЬСКОЕ ПОСЕЛЕНИЕ»  
КАЛИНИНСКОГО РАЙОНА ТВЕРСКОЙ ОБЛАСТИ

ГРАФИЧЕСКОЕ ОПИСАНИЕ ТЕРРИТОРИАЛЬНОЙ ЗОНЫ

Зона рекреационного назначения (Р1)

2020

ОПИСАНИЕ МЕСТОПОЛОЖЕНИЯ ГРАНИЦ  
 территориальной зоны рекреационного назначения (Р1)  
**Щербининского сельского поселения Калининского района Тверской области**  
 (наименование объекта местоположение границ, которого описано  
 (далее - объект)

Сведения об объекте

№ п/п	Характеристики объекта	Описание характеристик
1	2	3
1	Местоположение объекта	Тверская область, Калининский район, Щербининское сельское поселение
2	Площадь объекта +/- величина погрешности определения площади (Р +/- Дельта Р)	183066 кв. м +/- 150 в. м
3	Иные характеристики объекта	-

**ОПИСАНИЕ МЕСТОПОЛОЖЕНИЯ ГРАНИЦ  
территориальной зоны – зоны рекреационного назначения (Р1)  
Щербининского сельского поселения Калининского района Тверской области  
(наименование объекта местоположение границ, которого описано  
(далее - объект)**

Сведения о местоположении границ объекта

1. Система координат СК кадастрового округа, зона 2

2. Сведения о характерных точках границ объекта

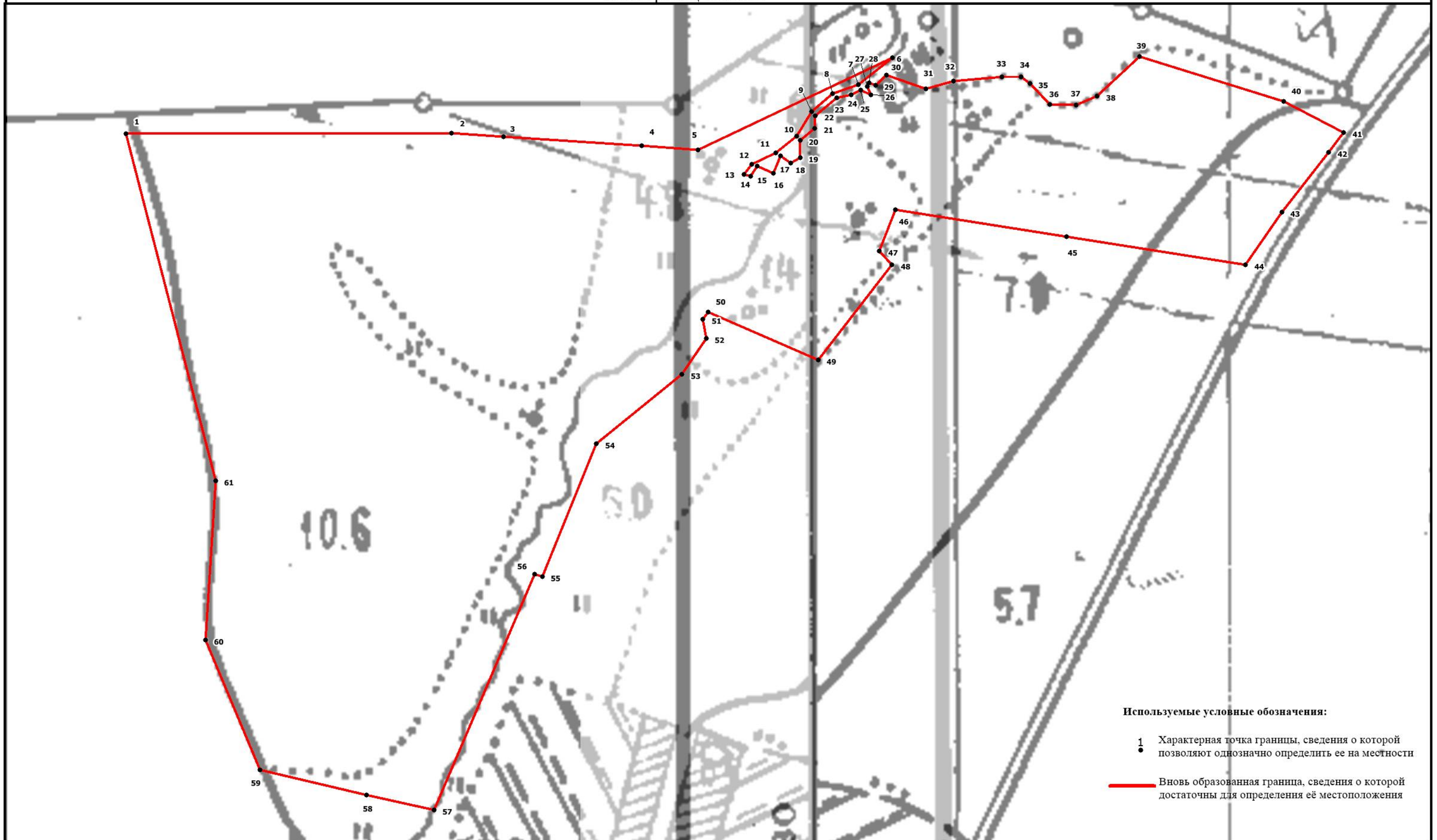
Обозначение характерных точек границ	Координаты, м		Метод определения координат и средняя квадратическая погрешность положения характерной точки (Mt), м	Описание обозначения точки
	X	Y		
1	2	3	4	5
1	276144.50	2282914.42	<i>Mt=0.50; метод - картометрический</i>	-
2	276144.53	2283144.88	<i>Mt=0.50; метод - картометрический</i>	-
3	276142.01	2283181.64	<i>Mt=0.50; метод - картометрический</i>	-
4	276135.32	2283279.52	<i>Mt=0.50; метод - картометрический</i>	-
5	276132.58	2283319.43	<i>Mt=0.50; метод - картометрический</i>	-
6	276197.25	2283456.93	<i>Mt=0.50; метод - картометрический</i>	-
7	276178.25	2283432.69	<i>Mt=0.50; метод - картометрический</i>	-
8	276172.09	2283414.58	<i>Mt=0.50; метод - картометрический</i>	-
9	276159.33	2283399.74	<i>Mt=0.50; метод - картометрический</i>	-
10	276142.18	2283389.15	<i>Mt=0.50; метод - картометрический</i>	-
11	276130.49	2283374.35	<i>Mt=0.50; метод - картометрический</i>	-
12	276122.44	2283357.36	<i>Mt=0.50; метод - картометрический</i>	-
13	276115.30	2283351.79	<i>Mt=0.50; метод - картометрический</i>	-
14	276113.72	2283356.31	<i>Mt=0.50; метод - картометрический</i>	-
15	276120.87	2283361.04	<i>Mt=0.50; метод - картометрический</i>	-
16	276115.92	2283372.62	<i>Mt=0.50; метод - картометрический</i>	-
17	276128.18	2283377.62	<i>Mt=0.50; метод - картометрический</i>	-
18	276123.18	2283384.69	<i>Mt=0.50; метод - картометрический</i>	-
19	276126.76	2283391.56	<i>Mt=0.50; метод - картометрический</i>	-
20	276139.06	2283391.65	<i>Mt=0.50; метод - картометрический</i>	-
21	276147.38	2283402.04	<i>Mt=0.50; метод - картометрический</i>	-

22	276156.30	2283402.35	<i>Mt=0.50; метод - картометрический</i>	-
23	276169.18	2283417.55	<i>Mt=0.50; метод - картометрический</i>	-
24	276171.23	2283427.84	<i>Mt=0.50; метод - картометрический</i>	-
25	276174.70	2283434.69	<i>Mt=0.50; метод - картометрический</i>	-
26	276171.21	2283441.57	<i>Mt=0.50; метод - картометрический</i>	-
27	276176.97	2283439.27	<i>Mt=0.50; метод - картометрический</i>	-
28	276179.47	2283440.61	<i>Mt=0.50; метод - картометрический</i>	-
29	276177.86	2283444.99	<i>Mt=0.50; метод - картометрический</i>	-
30	276185.16	2283452.71	<i>Mt=0.50; метод - картометрический</i>	-
31	276175.12	2283480.83	<i>Mt=0.50; метод - картометрический</i>	-
32	276180.81	2283500.22	<i>Mt=0.50; метод - картометрический</i>	-
33	276183.47	2283534.30	<i>Mt=0.50; метод - картометрический</i>	-
34	276183.46	2283547.80	<i>Mt=0.50; метод - картометрический</i>	-
35	276178.82	2283554.19	<i>Mt=0.50; метод - картометрический</i>	-
36	276164.03	2283568.31	<i>Mt=0.50; метод - картометрический</i>	-
37	276163.56	2283586.87	<i>Mt=0.50; метод - картометрический</i>	-
38	276169.92	2283601.92	<i>Mt=0.50; метод - картометрический</i>	-
39	276197.60	2283631.73	<i>Mt=0.50; метод - картометрический</i>	-
40	276165.98	2283733.89	<i>Mt=0.50; метод - картометрический</i>	-
41	276144.14	2283776.32	<i>Mt=0.50; метод - картометрический</i>	-
42	276129.88	2283765.53	<i>Mt=0.50; метод - картометрический</i>	-
43	276087.94	2283732.35	<i>Mt=0.50; метод - картометрический</i>	-
44	276050.61	2283706.60	<i>Mt=0.50; метод - картометрический</i>	-
45	276070.75	2283579.77	<i>Mt=0.50; метод - картометрический</i>	-
46	276089.95	2283458.77	<i>Mt=0.50; метод - картометрический</i>	-
47	276060.76	2283447.46	<i>Mt=0.50; метод - картометрический</i>	-
48	276051.38	2283456.44	<i>Mt=0.50; метод - картометрический</i>	-
49	275984.38	2283403.88	<i>Mt=0.50; метод - картометрический</i>	-
50	276017.97	2283326.24	<i>Mt=0.50; метод - картометрический</i>	-
51	276013.03	2283322.44	<i>Mt=0.50; метод - картометрический</i>	-
52	275999.49	2283324.84	<i>Mt=0.50; метод - картометрический</i>	-


53	275974.27	2283307.66	<i>Mt=0.50; метод - картометрический</i>	-
54	275925.23	2283246.89	<i>Mt=0.50; метод - картометрический</i>	-
55	275831.77	2283208.55	<i>Mt=0.50; метод - картометрический</i>	-
56	275833.55	2283203.03	<i>Mt=0.50; метод - картометрический</i>	-
57	275667.23	2283131.44	<i>Mt=0.50; метод - картометрический</i>	-
58	275677.93	2283083.59	<i>Mt=0.50; метод - картометрический</i>	-
59	275695.67	2283008.61	<i>Mt=0.50; метод - картометрический</i>	-
60	275787.40	2282969.97	<i>Mt=0.50; метод - картометрический</i>	-
61	275899.46	2282977.52	<i>Mt=0.50; метод - картометрический</i>	-
1	276144.50	2282914.42	<i>Mt=0.50; метод - картометрический</i>	-

**ОПИСАНИЕ МЕСТОПОЛОЖЕНИЯ ГРАНИЦ**  
**территориальной зоны – зоны рекреационного назначения (Р1)**  
**Щербининского сельского поселения Калининского района Тверской области**

План границ объекта



**Используемые условные обозначения:**

- 1**    Характерная точка границы, сведения о которой позволяют однозначно определить ее на местности
-  Вновь образованная граница, сведения о которой достаточны для определения её местоположения

Подпись \_\_\_\_\_ Струкова Е.Н.  
Место для оттиска печати (при наличии) лица, составившего описание местоположения границ объекта

Масштаб 1:2500

Дата "\_\_\_" \_\_\_\_\_ 2020г.

**ОПИСАНИЕ МЕСТОПОЛОЖЕНИЯ ГРАНИЦ**  
**территориальной зоны рекреационного назначения (Р1)**  
**Щербининского сельского поселения Калининского района Тверской области**  
(наименование объекта местоположение границ, которого описано  
(далее - объект)

Сведения об объекте

№ п/п	Характеристики объекта	Описание характеристик
1	2	3
1	Местоположение объекта	Тверская область, Калининский район, Щербининское сельское поселение
2	Площадь объекта +/- величина погрешности определения площади (Р +/- Дельта Р)	35800 кв. м +/- 66 в. м
3	Иные характеристики объекта	-

**ОПИСАНИЕ МЕСТОПОЛОЖЕНИЯ ГРАНИЦ  
территориальной зоны – зоны рекреационного назначения (Р1)  
Щербининского сельского поселения Калининского района Тверской области  
(наименование объекта местоположение границ, которого описано  
(далее - объект)**

Сведения о местоположении границ объекта

1. Система координат СК кадастрового округа, зона 2

2. Сведения о характерных точках границ объекта

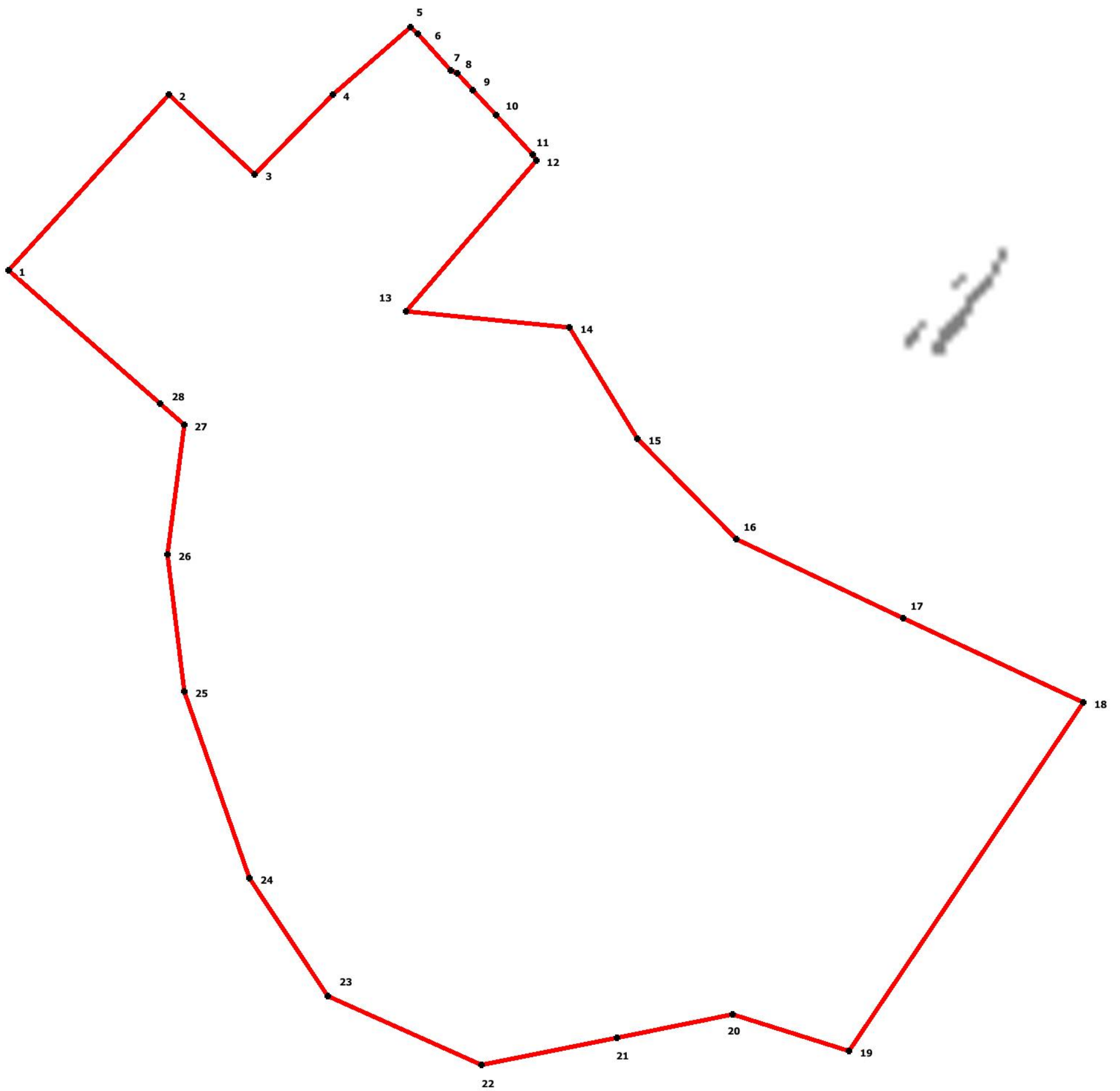
Обозначение характерных точек границ	Координаты, м		Метод определения координат и средняя квадратическая погрешность положения характерной точки (Mt), м	Описание обозначения точки
	X	Y		
1	2	3	4	5
1	280099.15	2283886.47	<i>Mt=0.50; метод - картометрический</i>	-
2	280143.69	2283927.39	<i>Mt=0.50; метод - картометрический</i>	-
3	280123.23	2283949.25	<i>Mt=0.50; метод - картометрический</i>	-
4	280143.42	2283969.13	<i>Mt=0.50; метод - картометрический</i>	-
5	280160.55	2283989.11	<i>Mt=0.50; метод - картометрический</i>	-
6	280158.77	2283990.95	<i>Mt=0.50; метод - картометрический</i>	-
7	280149.46	2283999.25	<i>Mt=0.50; метод - картометрический</i>	-
8	280148.81	2284000.92	<i>Mt=0.50; метод - картометрический</i>	-
9	280144.40	2284004.86	<i>Mt=0.50; метод - картометрический</i>	-
10	280138.03	2284010.78	<i>Mt=0.50; метод - картометрический</i>	-
11	280128.03	2284019.99	<i>Mt=0.50; метод - картометрический</i>	-
12	280126.55	2284020.92	<i>Mt=0.50; метод - картометрический</i>	-
13	280088.31	2283987.68	<i>Mt=0.50; метод - картометрический</i>	-
14	280084.20	2284029.16	<i>Mt=0.50; метод - картометрический</i>	-
15	280055.86	2284046.36	<i>Mt=0.50; метод - картометрический</i>	-
16	280030.25	2284071.36	<i>Mt=0.50; метод - картометрический</i>	-
17	280010.09	2284113.72	<i>Mt=0.50; метод - картометрический</i>	-
18	279988.45	2284159.55	<i>Mt=0.50; метод - картометрический</i>	-
19	279900.18	2284099.53	<i>Mt=0.50; метод - картометрический</i>	-
20	279909.67	2284069.88	<i>Mt=0.50; метод - картометрический</i>	-
21	279903.87	2284040.47	<i>Mt=0.50; метод - картометрический</i>	-



22	279897.01	2284005.89	<i>Mt=0.50; метод - картометрический</i>	-
23	279914.64	2283966.88	<i>Mt=0.50; метод - картометрический</i>	-
24	279944.74	2283947.09	<i>Mt=0.50; метод - картометрический</i>	-
25	279992.18	2283930.76	<i>Mt=0.50; метод - картометрический</i>	-
26	280026.88	2283926.64	<i>Mt=0.50; метод - картометрический</i>	-
27	280059.81	2283930.93	<i>Mt=0.50; метод - картометрический</i>	-
28	280065.19	2283924.86	<i>Mt=0.50; метод - картометрический</i>	-
1	280099.15	2283886.47	<i>Mt=0.50; метод - картометрический</i>	-

**ОПИСАНИЕ МЕСТОПОЛОЖЕНИЯ ГРАНИЦ**  
**территориальной зоны – зоны рекреационного назначения (Р1)**  
**Щербининского сельского поселения Калининского района Тверской области**

План границ объекта



**Используемые условные обозначения:**

1 Характерная точка границы, сведения о которой  
• позволяют однозначно определить ее на местности

— Вновь образованная граница, сведения о которой  
достаточны для определения её местоположения

Масштаб 1:2500

Подпись \_\_\_\_\_ Струкова Е.Н.

Дата "\_\_\_" \_\_\_\_\_ 2020г.

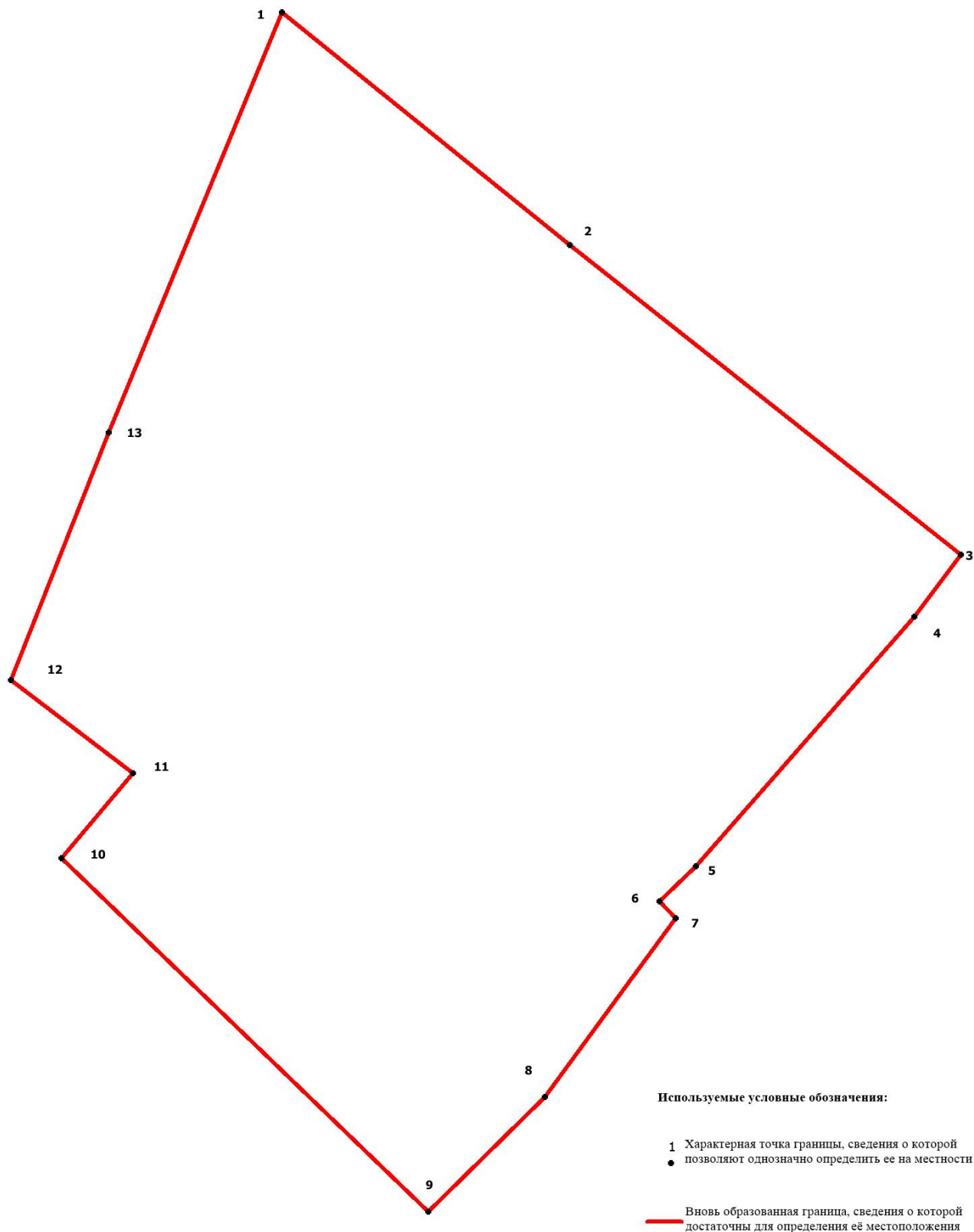
Место для оттиска печати (при наличии) лица, составившего описание местоположения границ объекта

<p align="center">ОПИСАНИЕ МЕСТОПОЛОЖЕНИЯ ГРАНИЦ  территориальной зоны рекреационного назначения (Р1)  населенного пункта жд.-ст. Чуприяновка Щербининского сельского поселения Калининского  района Тверской области  (наименование объекта местоположение границ, которого описано  (далее - объект)</p>		
Сведения об объекте		
№ п/п	Характеристики объекта	Описание характеристик
1	2	3
1	Местоположение объекта	Тверская область, Калининский район, Щербининское сельское поселение, жд.-ст. Чуприяновка
2	Площадь объекта +/- величина погрешности определения площади (Р +/- Дельта Р)	2347 кв. м +/- 17 в. м
3	Иные характеристики объекта	-

<p align="center"><b>ОПИСАНИЕ МЕСТОПОЛОЖЕНИЯ ГРАНИЦ</b>  <b>территориальной зоны рекреационного назначения (Р1)</b>  <b>населенного пункта жд.-ст. Чуприяновка Щербининского сельского поселения Калининского</b>  <b>района Тверской области</b>  (наименование объекта местоположение границ, которого описано  (далее - объект)</p>				
Сведения о местоположении границ объекта				
1. Система координат СК кадастрового округа, зона 2				
2. Сведения о характерных точках границ объекта				
Обозначение характерных точек границ	Координаты, м		Метод определения координат и средняя квадратическая погрешность положения характерной точки (Mt), м	Описание обозначения точки
	X	Y		
1	2	3	4	5
1	279926.13	2283924.52	<i>Mt=0.50; метод - картометрический</i>	-
2	279911.60	2283942.64	<i>Mt=0.50; метод - картометрический</i>	-
3	279892.20	2283967.20	<i>Mt=0.50; метод - картометрический</i>	-
4	279888.32	2283964.27	<i>Mt=0.50; метод - картометрический</i>	-
5	279872.71	2283950.54	<i>Mt=0.50; метод - картометрический</i>	-
6	279870.51	2283948.26	<i>Mt=0.50; метод - картометрический</i>	-
7	279869.46	2283949.27	<i>Mt=0.50; метод - картометрический</i>	-
8	279858.23	2283941.06	<i>Mt=0.50; метод - картометрический</i>	-
9	279851.06	2283933.77	<i>Mt=0.50; метод - картометрический</i>	-
10	279873.20	2283910.70	<i>Mt=0.50; метод - картометрический</i>	-
11	279878.52	2283915.21	<i>Mt=0.50; метод - картометрический</i>	-
12	279884.36	2283907.54	<i>Mt=0.50; метод - картометрический</i>	-
13	279899.86	2283913.65	<i>Mt=0.50; метод - картометрический</i>	-
1	279926.13	2283924.52	<i>Mt=0.50; метод - картометрический</i>	-

**ОПИСАНИЕ МЕСТОПОЛОЖЕНИЯ ГРАНИЦ**  
**территориальной зоны рекреационного назначения (Р1)**  
**населенного пункта жд.-ст. Чуприяновка**  
**Щербининского сельского поселения Калининского района Тверской области**

План границ объекта



**Используемые условные обозначения:**

- 1 Характерная точка границы, сведения о которой позволяют однозначно определить ее на местности
- 
- Вновь образованная граница, сведения о которой достаточны для определения её местоположения

Масштаб 1:250

Подпись \_\_\_\_\_ Струкова Е.Н.

Дата " \_\_\_\_ " \_\_\_\_\_ 2020г.

Место для оттиска печати (при наличии) лица, составившего описание местоположения границ объекта